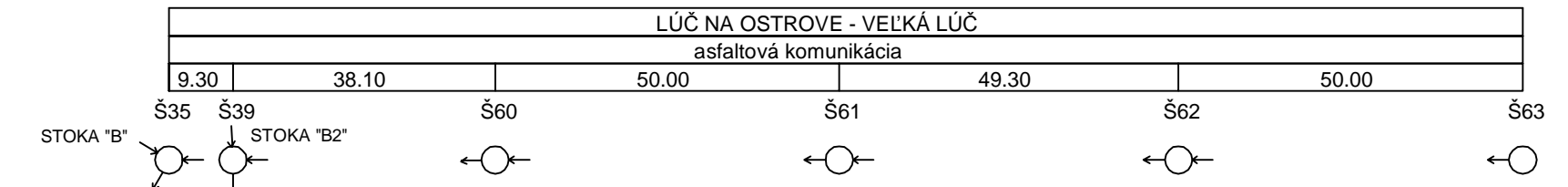
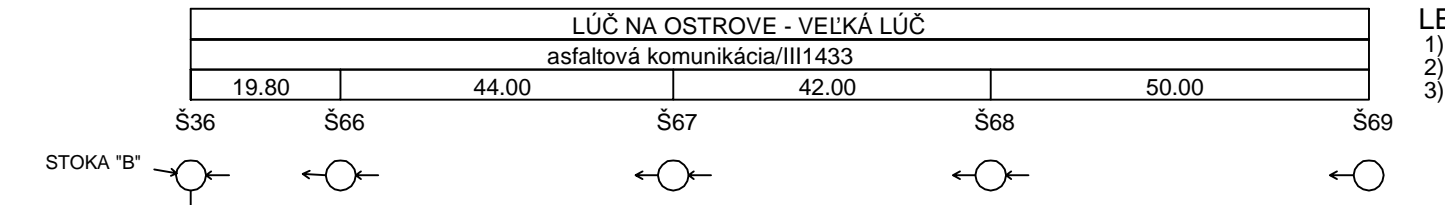


ÚZEMIE  
POVRCH ÚZEMIA  
VZDIALENOSŤ SÁCHT  
NÁZVY SÁCHT



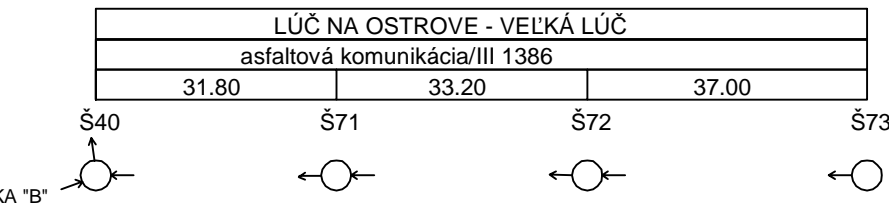
LEGENDA:  
1) 97,85 - 9,30  
2) 228,19 - 4,02  
3) 0,00 - 0,00

ÚZEMIE  
POVRCH ÚZEMIA  
VZDIALENOSŤ SÁCHT  
NÁZVY SÁCHT

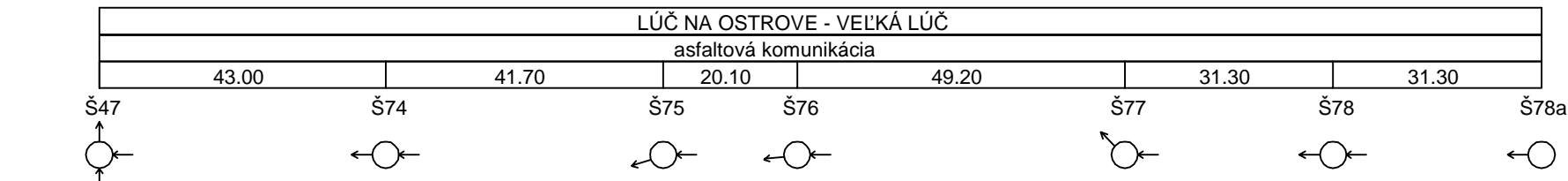


LEGENDA:  
1) 82,83 - 19,80  
2) 214,84 - 3,70  
3) 0,00 - 0,00

ÚZEMIE  
POVRCH ÚZEMIA  
VZDIALENOSŤ SÁCHT  
NÁZVY SÁCHT




ÚZEMIE  
POVRCH ÚZEMIA  
VZDIALENOSŤ SÁCHT  
NÁZVY SÁCHT



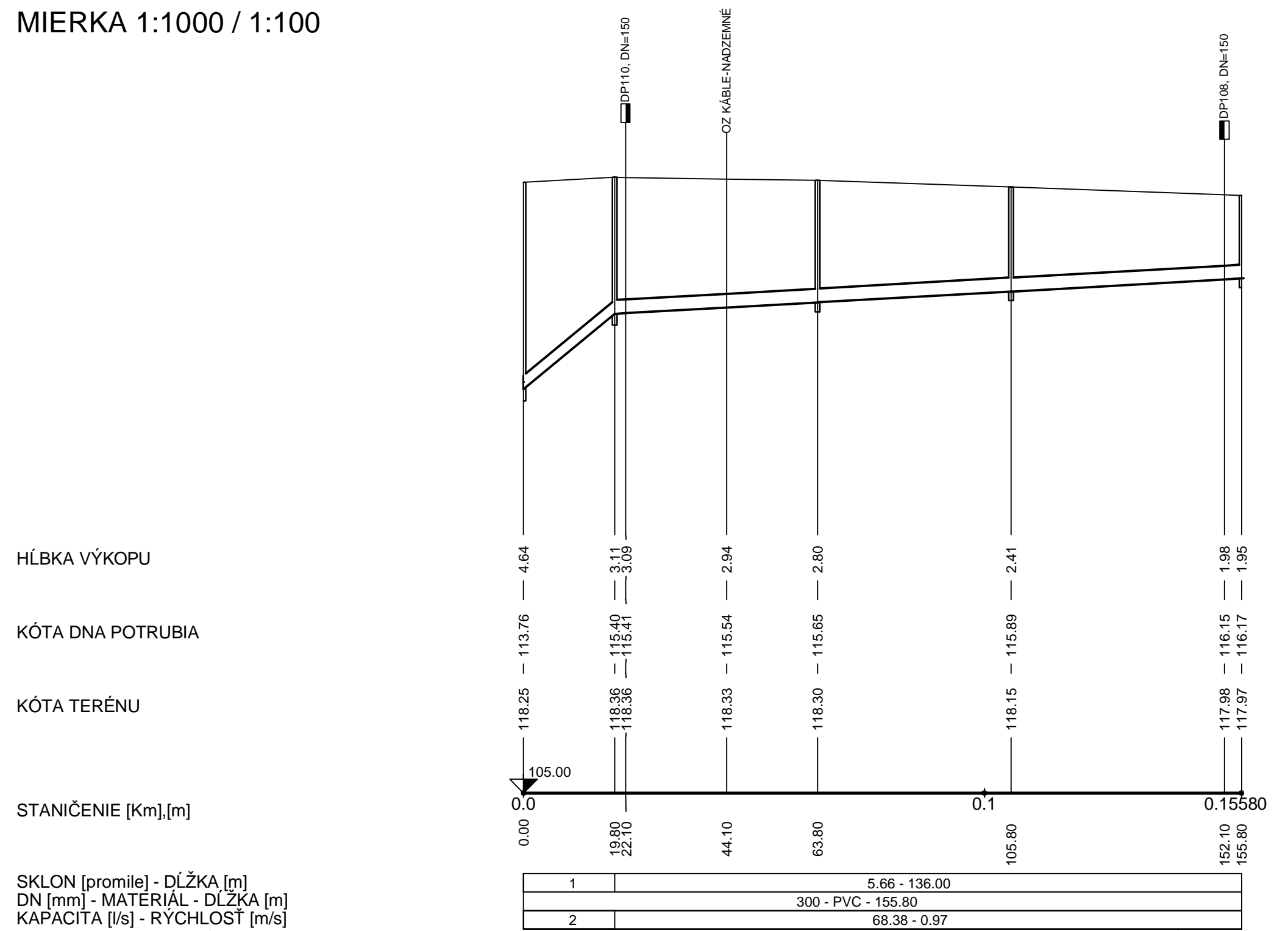
## STOKA "B1"

MIERKA 1:1000 / 1:100



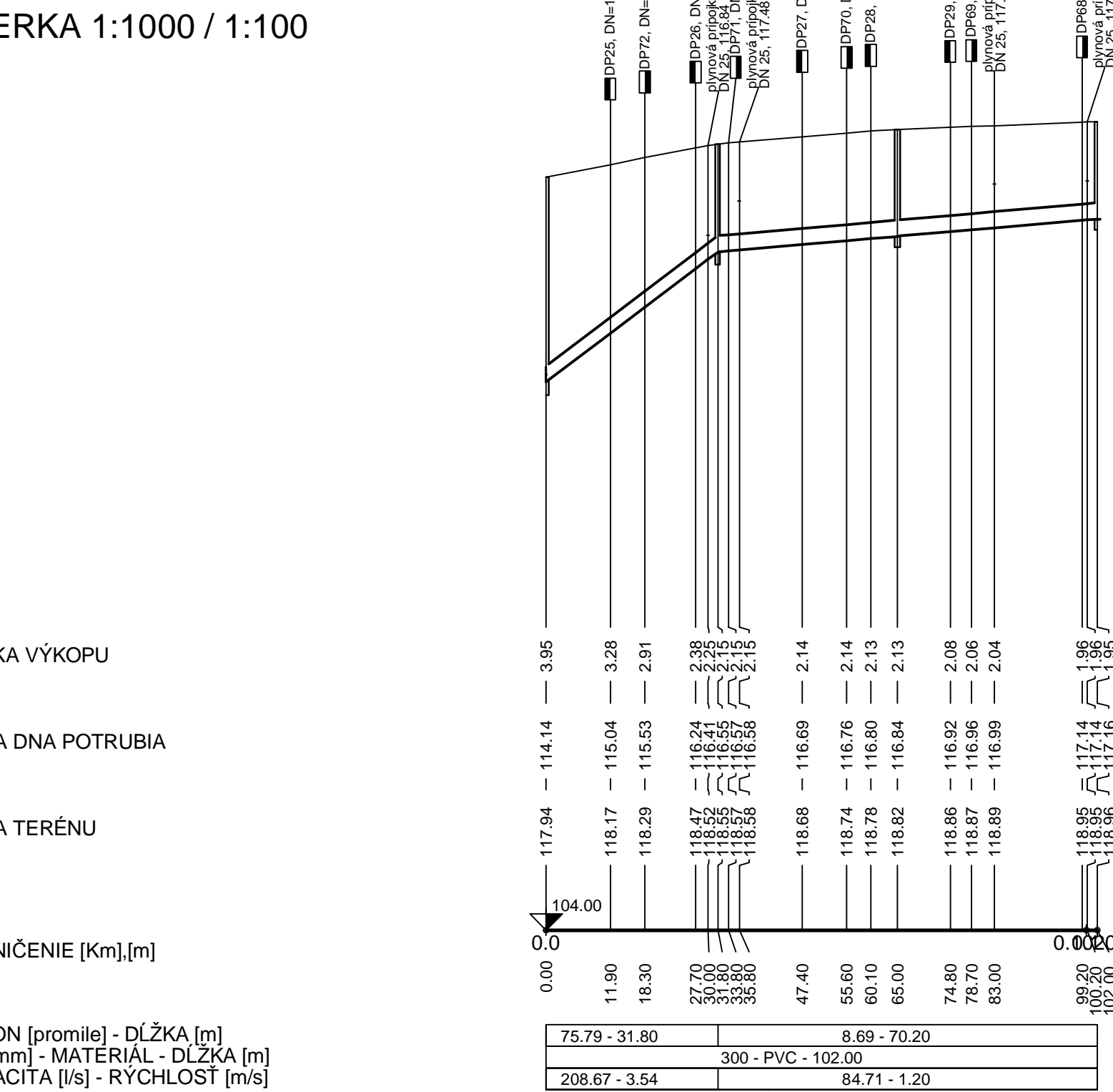
## STOKA "B3"

MIERKA 1:1000 / 1:100



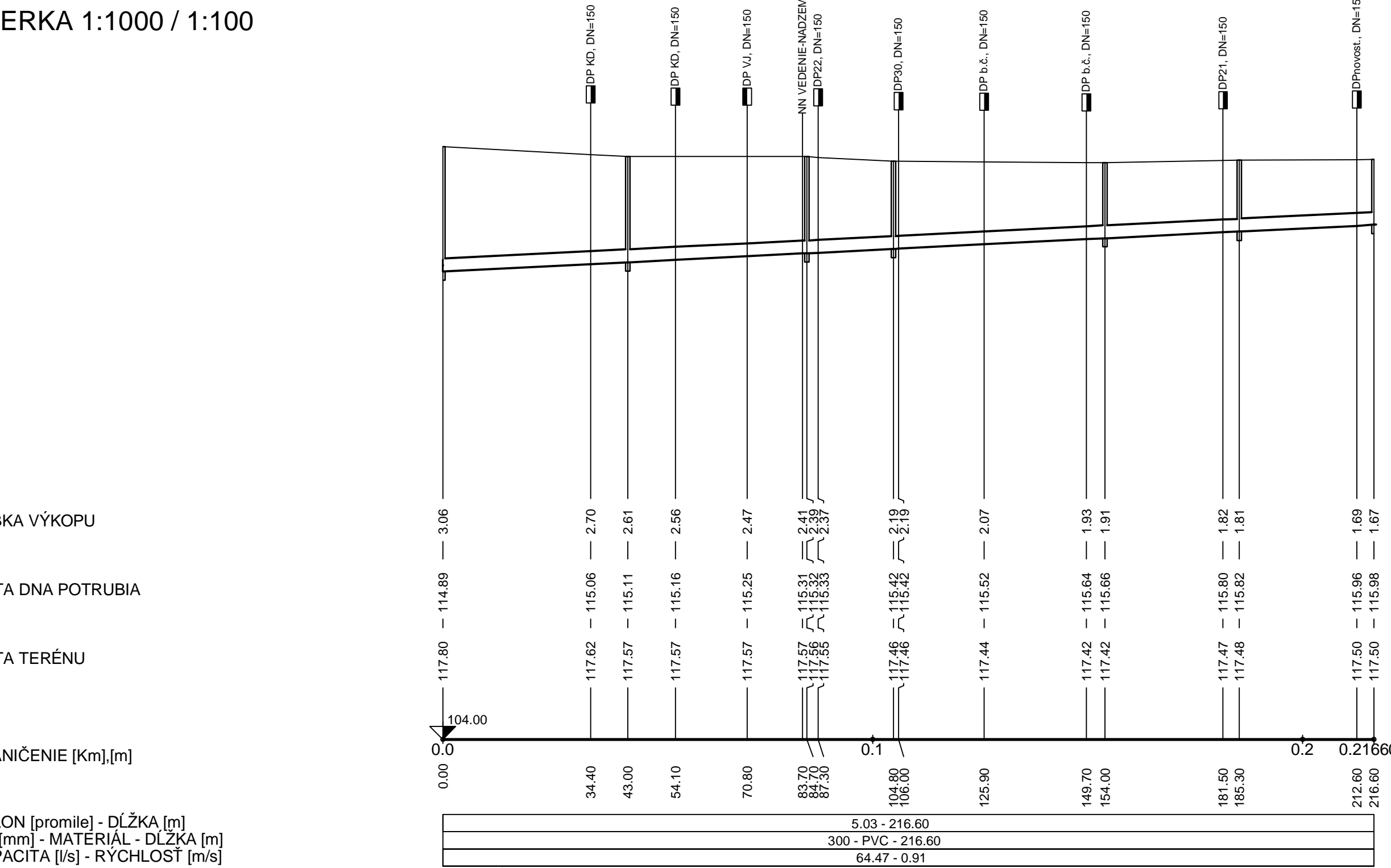
## STOKA "B4"

MIERKA 1:1000 / 1:100



## STOKA B5

MIERKA 1:1000 / 1:100



REVÍZIA	DÁTUM	KRESLIL	POPIS REVÍZIE

SÚRADNICOVÝ SYSTÉM: S-JTSK  
VÝŠKOVÝ SYSTÉM: Bp

**AQUATIS**  
AKUATIS s.r.o.  
Belačnická 834/56, 602 00 Bno  
Tel: +420 541 554 111  
Fax: +420 541 211 205  
E-mail: info@aquatis.cz  
http://www.aquatis.cz

Zodpovedný projektant: **ING. DANIEL ŠABLICA**  
Hlavný inžinier projektu: **ING. DANIEL ŠABLICA**  
Vedúci strediska: **ING. IVAN KOSTELNÝ**

Vypracoval: **ING. DANIEL ŠABLICA**  
Kartograf: **ING. ZUZANA ŠABLICOVÁ**  
Získavacie číslo: **823934**

Dátum: **02/2021**  
Stupeň dokumentácie: **RPD**  
Názov súboru: **3 - Pozdĺžne profily.dwg**

**OBEC LÚC NA OSTROVE**  
KANALIZÁCIA

Príloha: **POZDĹŽNE PROFILY - STOKA "B1, B3, B4, B5"**  
Mierka: **1:1000/100**  
Číslo prílohy: **3.4**  
Objedovateľ: **AVA-stav, s.r.o.**