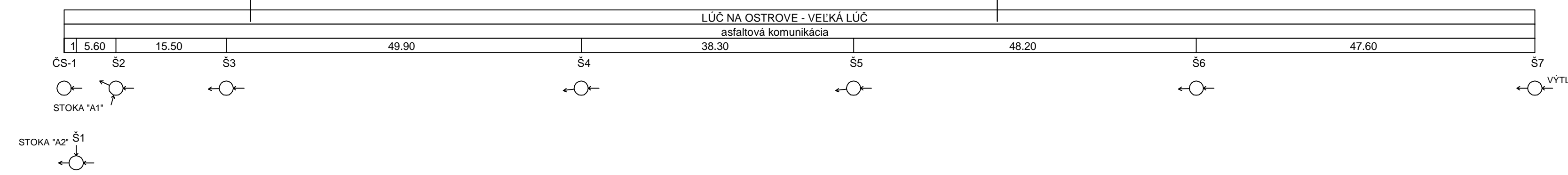


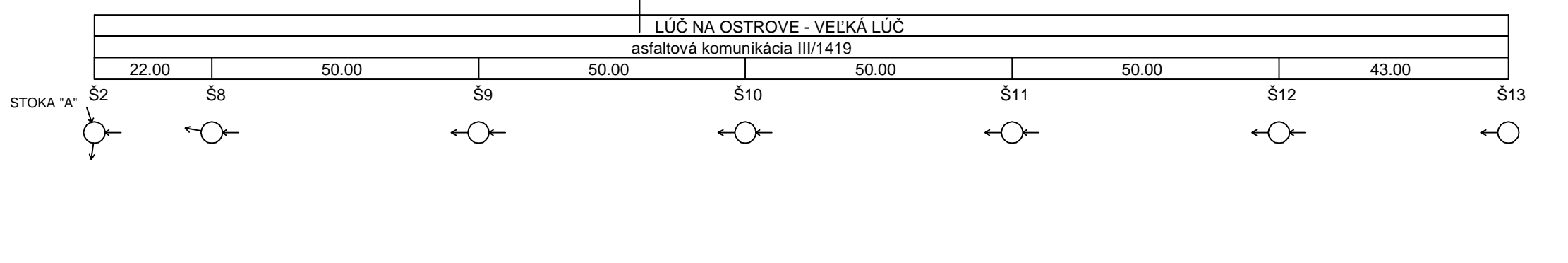
ÚZEMIE
POVRCH ÚZEMIA
VZDIALENOSŤ ŠACHT
NÁZVY ŠACHT



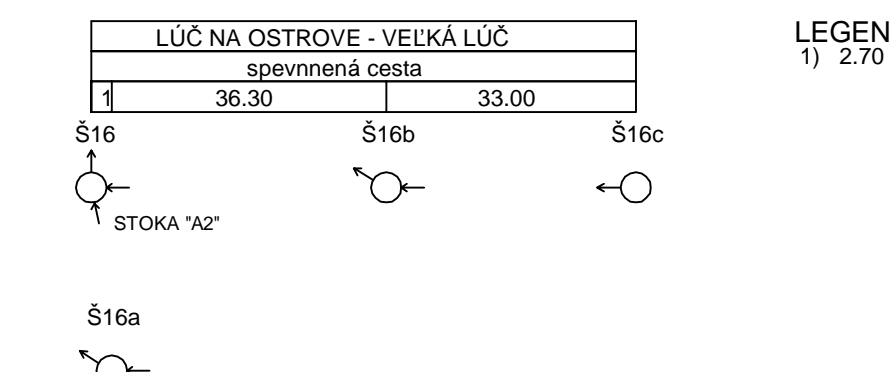
LEGENDA:

- 1.70
- 17.65 - 1.70
- 120.72 - 1.71
- 0.00 - 0.00
- 117.96 - 5.60
- 238.28 - 4.41
- 0.00 - 0.00

ÚZEMIE
POVRCH ÚZEMIA
VZDIALENOSŤ ŠACHT
NÁZVY ŠACHT



ÚZEMIE
POVRCH ÚZEMIA
VZDIALENOSŤ ŠACHT
NÁZVY ŠACHT

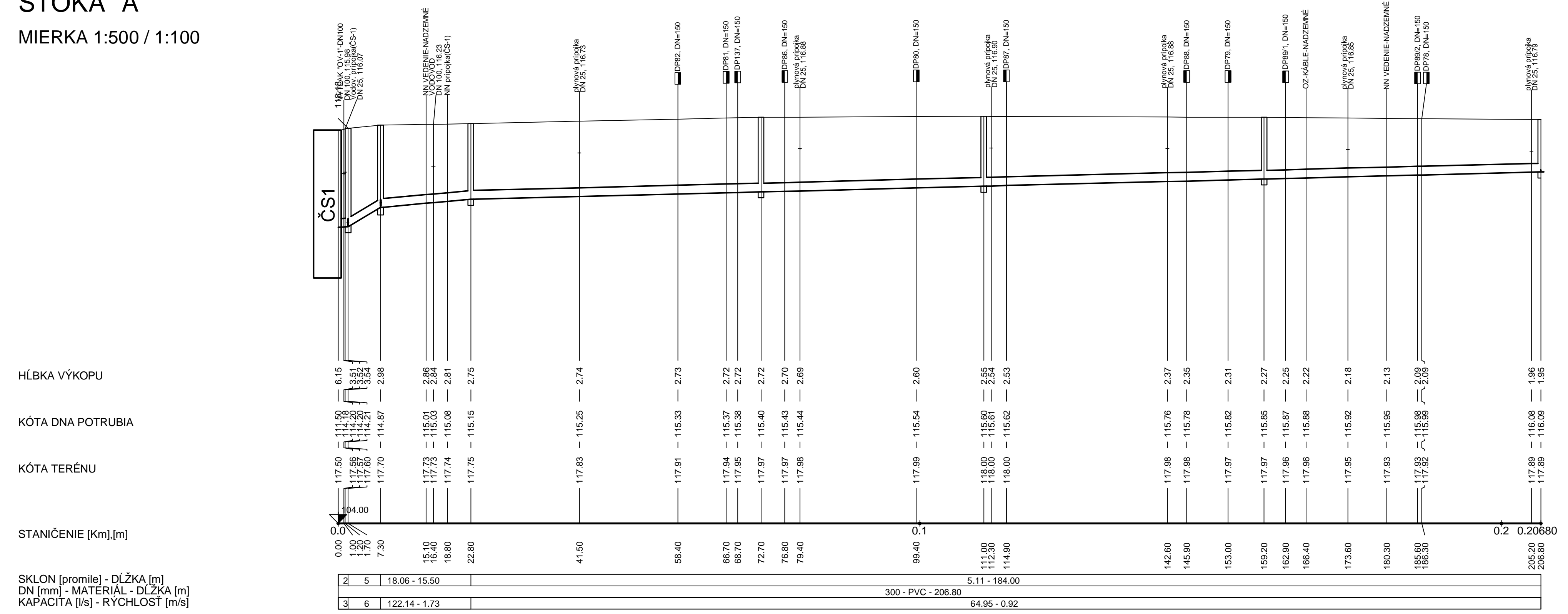


LEGENDA:

- 2.70


STOKA "A"

MIERKA 1:500 / 1:100



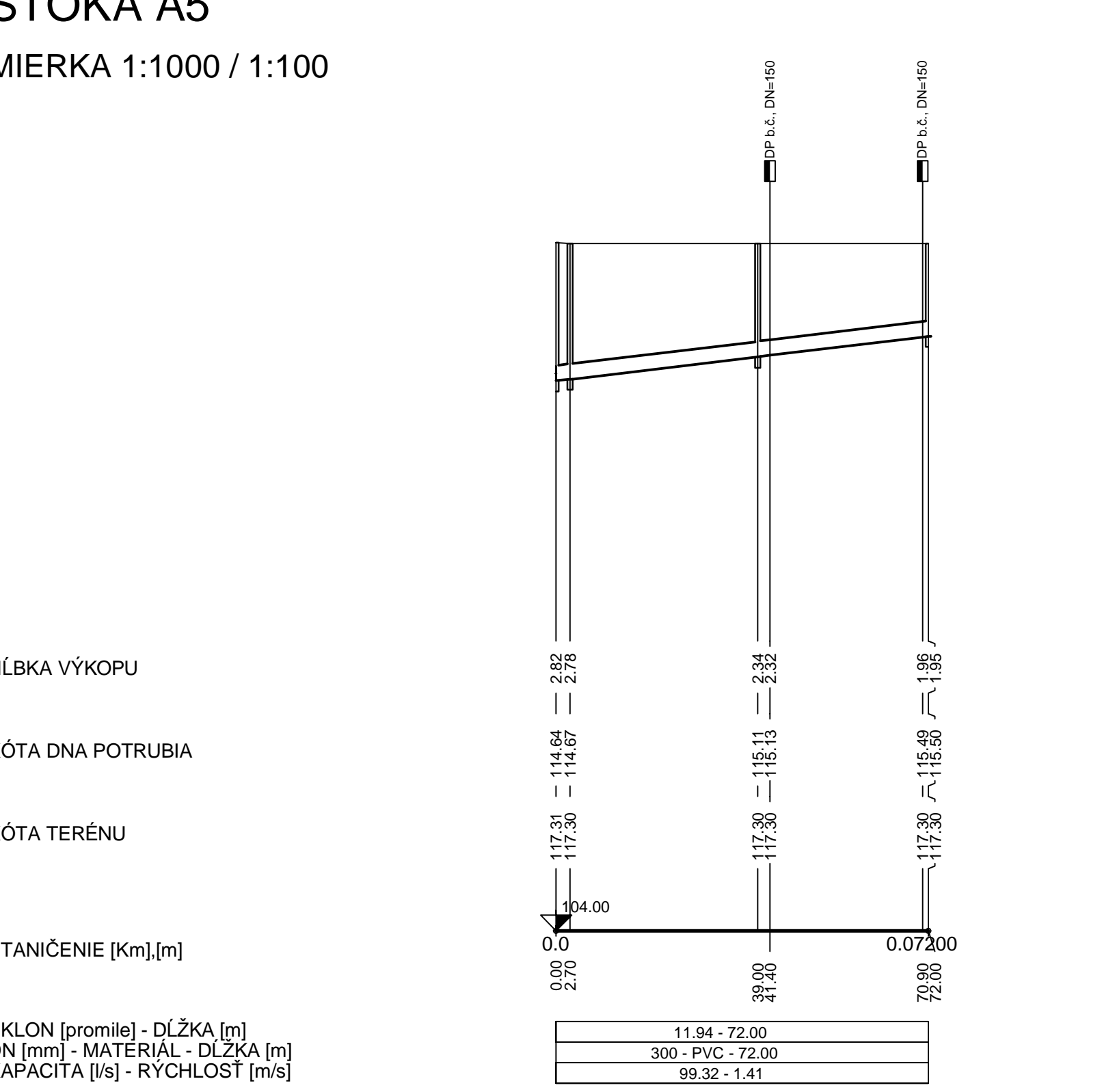
STOKA "A1"

MIERKA 1:1000 / 1:100




STOKA A5

MIERKA 1:1000 / 1:100



REVÍZIA	DATUM	KRESLÍ	POPIS REVÍZIE

SÚRADNICOVÝ SYSTÉM: S-JTSK
VÝŠKOVÝ SYSTÉM: Bpv



AKUATIS s.r.o.
Bátovská 834/56, 602 00 Brno
Tel: +420 541 504 111
Fax: +420 541 211 205
E-mail: info@aquatis.cz
http://www.aquatis.cz

Zodpovedný projektant ING. DANIEL ŠABLÍKA	Hlavný inžinier projektu ING. DANIEL ŠABLÍKA	Vedúci strediska ING. IVAN KOSTELNÝ
Výpravca ING. DANIEL ŠABLÍKA	Projektant ING. ZUZANA ŠABLÍKOVÁ	Zákazové číslo 020934
Dátum 02/2021	Služba dokumentácie RPD	Názov súboru 3 - Pozdĺžne profily.dwg

OBEC LŮČ NA OSTROVE
KANALIZÁCIA

Príloha **POZDĹŽNE PROFILY - STOKA "A, A1, A5"**

Mierka **1:1000/100** Číslo prílohy **3.1**

Obdobnosť
AVA-stav, s.r.o.