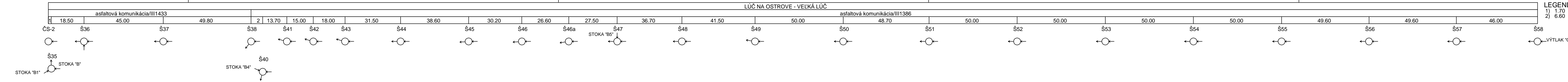
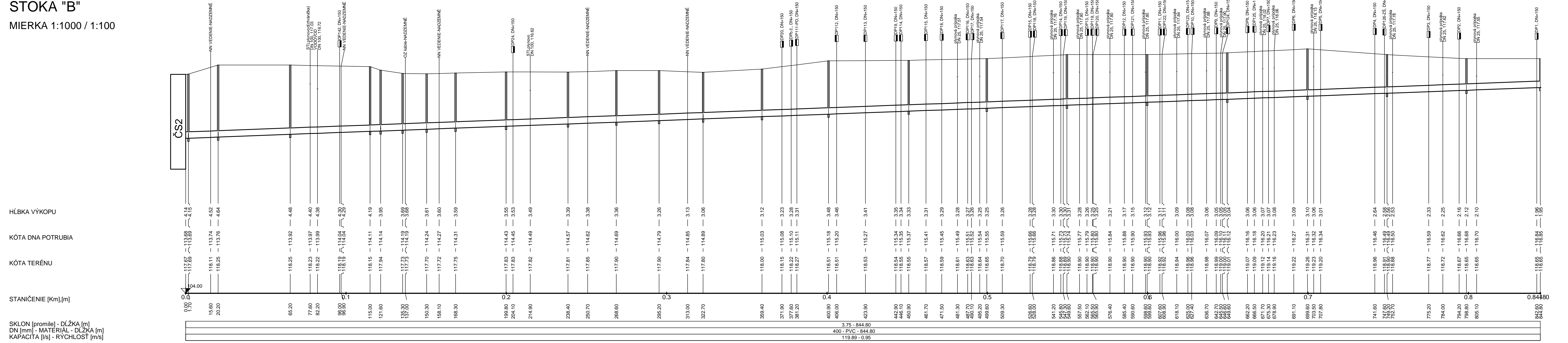


ÚZEMIE
POVRCH ÚZEMIA
VZDIALENOSŤ ŠACHT
NÁZVY ŠACHT

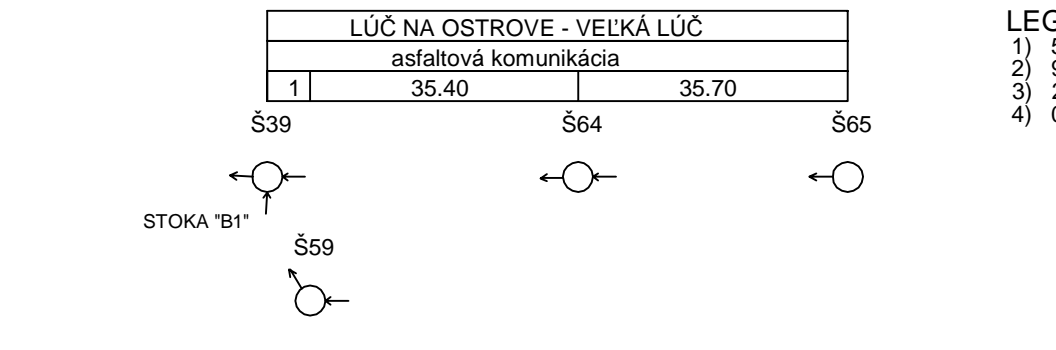


LEGENDA:
1) 1.70
2) 6.60

STOKA "B"
MIERKA 1:1000 / 1:100

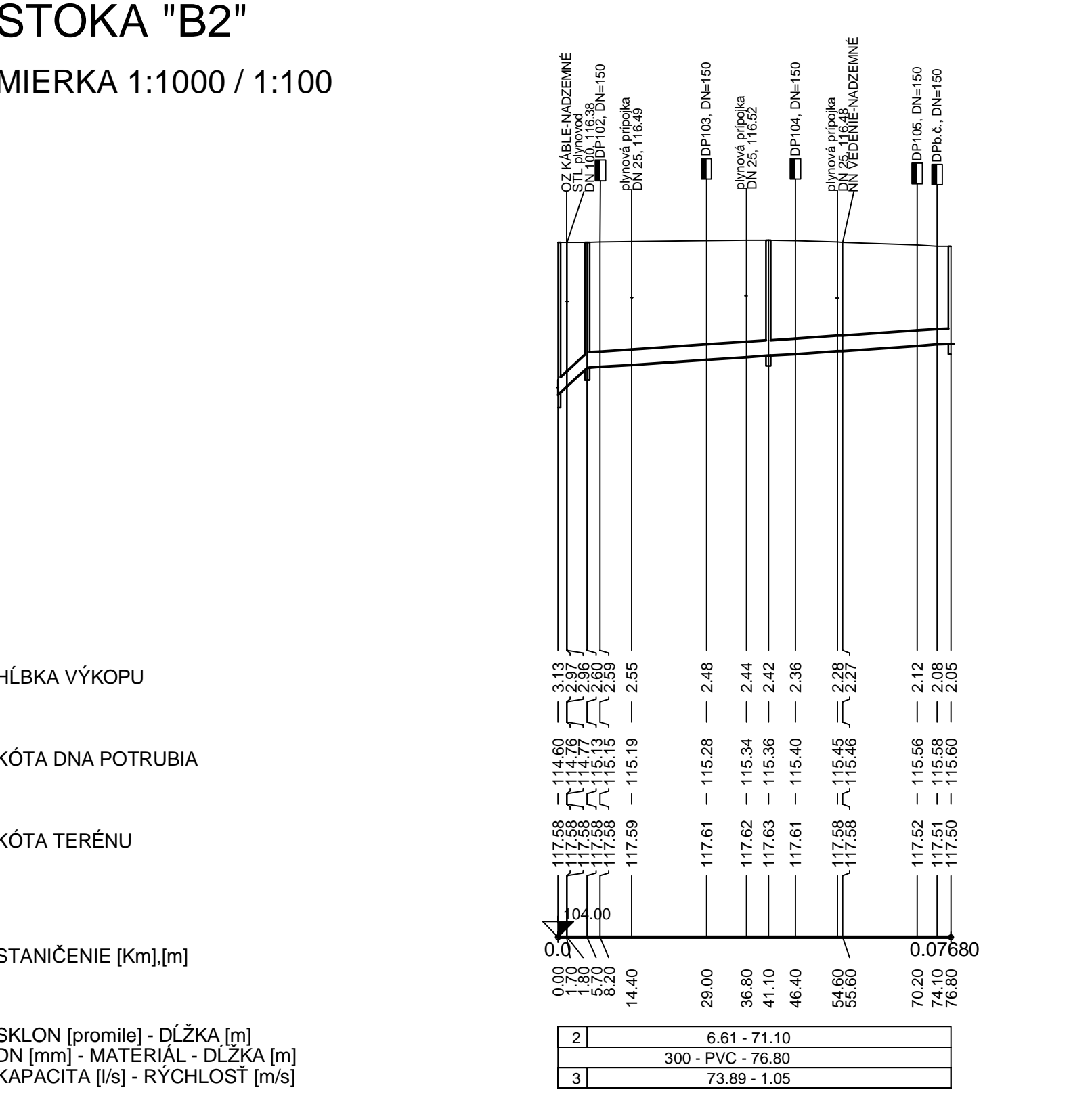


ÚZEMIE
POVRCH ÚZEMIA
VZDIALENOSŤ ŠACHT
NÁZVY ŠACHT



LEGENDA:
1) 5.70
2) 92.98 - 5.70
3) 222.75 - 5.92
4) 0.00 - 0.00

STOKA "B2"
MIERKA 1:1000 / 1:100



REVÍZIA	DATUM	KRESLIL	POPIS REVÍZIE

SÚRADNICOVÝ SYSTÉM: S-JTSK
VÝŠKOVÝ SYSTÉM: Bpv

AQUATIS

AQUATIS s.r.o.
Belačická 834/56, 602 00 Bno
Tel: +420 541 554 111
Fax: +420 541 211 205
E-mail: info@aquatis.cz
http://www.aquatis.cz

Zodpovedný projektant: **ING. DANIEL ŠABLICA**
Hlavný inžinier projektu: **ING. DANIEL ŠABLICA**
Vedúci strediska: **ING. IVAN KOSTELNÝ**

Výpracoval: **ING. DANIEL ŠABLICA**
Kontaktné číslo: **0219934**

Dátum: **02/2021**
Služba: **RPD**
Názov súboru: **3 - Pozdĺžne profily dwg**

OBEC LÚČ NA OSTROVE
KANALIZÁCIA

Príloha: **POZDĹŽNE PROFILY - STOKA "B, B2"**

Mierka: **1:1000/100**
Číslo prílohy: **3.3**
Objedávateľ: **AVA-stav, s.r.o.**