

Program hospodárskeho rozvoja a sociálneho rozvoja obce Lúč na Ostrove na roky 2021 – 2027



Názov:	Program hospodárskeho rozvoja a sociálneho rozvoja obce Lúč na Ostrove na roky 2021 – 2027
Územné vymedzenie :	Obec Lúč na Ostrove
Územný plán obce schválený:	<i>áno</i>
Dátum schválenia PHSR:	<i>28. 03. 2022</i>
Dátum platnosti:	<i>od 28. 03. 2022 do 31. 12. 2027</i>
Verzia¹	<i>1.0</i>
Publikovaný verejne:	<i>30. 03. 2022</i>



¹ Prvé prijaté znenie sa označuje číslom 1.0. V prípade zásadnej zmeny sa ďalšie aktualizované verzie označujú 2.0, 3.0 atď. V prípade malých zmien sa označuje 1.1.

Obsah

ÚVOD	3
A – ANALYTICKÁ ČASŤ	8
Vymedzenie riešeného územia	8
Základné fyzickogeografické charakteristiky obce.....	9
Súčasná krajinná štruktúra.....	11
Ochrana prírody	12
Životné prostredie.....	12
A.I ANALÝZA VNÚTORNÉHO PROSTREDIA.....	17
Ľudské zdroje	17
Domový a bytový fond	30
Dopravná a technická infraštruktúra, odpadové hospodárstvo	36
Dopravná infraštruktúra.....	36
Technická infraštruktúra.....	38
Odpadové hospodárstvo	39
Hospodársko-ekonomický potenciál obce	41
Občianska vybavenosť obce	48
Administratíva	48
Školstvo	49
Zdravotnícke služby	50
Sociálne služby	50
Kultúra.....	54
Šport	55
Tretí sektor.....	55
Ostatné služby	56
Zhodnotenie obdobia 2005-2015	57
Zhodnotenie obdobia 2016-2021	60
A.II ANALÝZA VONKAJŠIEHO PROSTREDIA	61
A.III ZHODNOTENIE SÚČASNÉHO STAVU ÚZEMIA	71
B – STRATEGICKÁ ČASŤ	77
Strategická vízia obce Lúč na Ostrove	88
C – PROGRAMOVÁ ČASŤ	92
Projektové zámery obce Lúč na Ostrove na obdobie 2021 – 2027	103
D – REALIZAČNÁ ČASŤ	119
Organizačné zabezpečenie realizácie.....	119
Komunikačná stratégia	119
Systém monitorovania a hodnotenia.....	119
AKČNÝ PLÁN OBCE LÚČ NA OSTROVE	122
E – FINANČNÁ ČASŤ	127
ZÁVER	128
Príloha č. 1: Personálna matica participatívnej tvorby Programu hospodárskeho rozvoja a sociálneho rozvoja (PHRSR) obce Lúč na Ostrove na obdobie 2021 – 2027	129
Príloha č. 2: Zoznam informačných zdrojov použitých v PHRSR	131
Príloha č. 3: Zoznam skratiek použitých v PHRSR	134
Príloha č. 4: Akčný plán na daný rozpočtový rok s výhľadom na 6 rokov	135

Úvod

Dokument Program hospodárskeho rozvoja a sociálneho rozvoja obce Lúč na Ostrove (<https://www.lucnaostrove.sk/>) je základným dokumentom, ktorým sa samospráva obce pri výkone svojej činnosti stará o všestranný rozvoj svojho územia a o potreby svojich obyvateľov. Programom hospodárskeho rozvoja a sociálneho rozvoja (ďalej len PHRSR) obce Lúč na Ostrove sa uskutočňuje podpora regionálneho rozvoja na miestnej úrovni s dôrazom na sociálnu, ekonomickú a environmentálnu sféru. Je to program cielených opatrení, navrhnutý pre oživenie sociálneho, ekonomického a environmentálneho rozvoja obce, ktorý na základe výsledkov ročného hodnotenia bude priebežne aktualizovaný a dopĺňovaný.

Cieľom PHRSR je zmapovanie sociálno-ekonomickej priestorovej štruktúry obce Lúč na Ostrove – nachádzajúcej sa na juhozápadnom Slovensku v okrese Dunajská Streda – a na základe výsledkov týchto analýz vytvoriť program hospodárskeho rozvoja a sociálneho rozvoja daného územia, ktorý bude základným strednodobým programovým dokumentom na podporu regionálneho rozvoja na úrovni obce v období 2021 – 2027. Vlastne je to program cielených opatrení na stimuláciu ekonomického a sociálneho rozvoja obce, ktorého cieľom je navrhnúť systematickú a funkčne trvalo udržateľnú rozvojovú stratégiu, zameranú na realizáciu hospodárskeho a sociálneho rozvoja obce pri rešpektovaní globálnych cieľov regionálneho vývoja, resp. štátnej regionálnej politiky. PHSR obce Lúč na Ostrove na roky 2021 – 2027 je vlastne pokračovaním plánovaného rozvoja z roku 2007 (ten prvý Program hospodárskeho a sociálneho rozvoja obce Lúč na Ostrove na obdobie 2008 – 2013 definoval strategickú víziu obce nasledovne: „Lúč na Ostrove – obec so spokojným a aktívnym obyvateľstvom vo vysokokvalitnom životnom prostredí, obec zabezpečujúca kvalitné služby pre obyvateľov i návštevníkov obce.“) a z roku 2015 (ten druhý Program hospodárskeho a sociálneho rozvoja obce Lúč na Ostrove na obdobie 2016 – 2020 definoval strategickú víziu obce nasledovne: „Obec Lúč na Ostrove – atraktívna obec so spokojným a aktívnym obyvateľstvom vo vysokokvalitnom životnom prostredí, obec zabezpečujúca kvalitné služby pre obyvateľov i návštevníkov obce.“).

V marci 2021 obec v mimoriadne ťažkom období bezprecedentnej zdravotnej a ekonomickej krízy, ktorej čelí celý svet i Slovensko, začala pracovať na príprave Programu hospodárskeho rozvoja a sociálneho rozvoja obce Lúč na Ostrove na roky 2021 – 2027 podľa zákona č. 539/2008 Z.z. o podpore regionálneho rozvoja. Priority obce boli definované v súlade s pripravovanou Partnerskou dohodou SR pre roky 2021 – 2027, t.j. aj rozvojové priority obce stoja na piatich pilieroch: Inovatívna obec, Ekologická obec pre budúce generácie, Mobilita, doprava a prepojenosť, Sociálne spravodlivá a vzdelaná obec a Kvalitný život v regiónoch (v prípade Partnerskej dohody SR pre roky 2021 – 2027 sú to: Inovatívne Slovensko, Ekologické Slovensko pre budúce generácie, Mobilita, doprava a prepojenosť, Sociálne spravodlivé a vzdelané Slovensko a Kvalitný život v regiónoch).

Program hospodárskeho rozvoja a sociálneho rozvoja obce Lúč na Ostrove na roky 2021-2027 bola vypracovaná podľa zákona č. 539/2008 Z.z. o podpore regionálneho rozvoja.

Tento programový dokument nadväzuje na strategické dokumenty z obdobia 2014 – 2020 (je previazaný so sektorovými operačnými programami vypracovanými na základe Partnerskej dohody Slovenskej republiky na roky 2014 – 2020), avšak prioritne vychádza z aktuálnych strategických dokumentov na programové obdobie 2021 – 2027 na úrovni Európskej únie, na úrovni Slovenskej republiky, na úrovni Trnavského samosprávneho kraja

(+ z ďalších stratégií na regionálnej a miestnej úrovni, napr. je previazaný s Víziou a stratégiou rozvoja Slovenska do roku 2030 – dlhodobou stratégiou udržateľného rozvoja Slovenskej republiky – Slovensko 2030, Národnou stratégiou regionálneho rozvoja SR [schválený uznesením Vlády SR č. 222 zo 14. mája 2014], Koncepciou územného rozvoja Slovenska 2001 [KURS 2001], Stratégiou adaptácie Slovenskej republiky na zmenu klímy, Nízkouhlíkovou stratégiou rozvoja Slovenskej republiky do roku 2030 s výhľadom do roku 2050, Programom hospodárskeho a sociálneho rozvoja Trnavského samosprávneho kraja na roky 2016 – 2023, Koncepciou rozvoja sociálnych služieb na území Trnavského samosprávneho kraja 2021 – 2023, Územným plánom regiónu Trnavského samosprávneho kraja, Územným plánom obce Lúč na Ostrove atď.

Tab. 1: Harmonogram spracovania Programu hospodárskeho rozvoja a sociálneho rozvoja obce Lúč na Ostrove na roky 2021-2027

Termín (mesiac)	Marec 2021	Apríl 2021	Máj 2021	Jún 2021	Júl 2021	August 2021	September 2021	Október 2021	November 2021	December 2021	Január 2022	Február 2022
Úvod												
Analytická časť												
Strategická časť												
Programová časť												
Realizačná časť												
Finančná časť												
Záver												

PHRSR obce Lúč na Ostrove na obdobie 2021-2027 bol vypracovaný na základe metodiky, ktorú vydal Úrad podpredsedu vlády SR pre investície a informatizáciu v roku 2020 [verzia: 1.0.3].

Pri vypracovaní tohto programového dokumentu boli zohľadnené priority Národnej stratégie regionálneho rozvoja SR, ako aj jej vízia regionálneho rozvoja na Slovensku: Slovensko sa má stať krajinou s vysokou kvalitou života všetkých občanov. Každý región bude využívať svoje danosti v prospech svojho udržateľného hospodárskeho, sociálneho, environmentálneho a územného rozvoja, a tým aj Slovenskej republiky, ako vyspelého, hospodársky, politicky a sociálne súdržného členského štátu Európskej únie.

Pre naplnenie dlhodobej vízie regionálneho rozvoja SR zameranej na rozvoj obcí, miest a regiónov, zvyšovanie ich výkonnostného potenciálu a konkurencieschopnosti Národná stratégia regionálneho rozvoja SR stanovuje strategický cieľ: Integrovaným a výsledkovo orientovaným prístupom k regionálnemu rozvoju a na základe využitia vnútorného potenciálu regiónov zvýšiť do roku 2030 ich adaptabilitu, konkurencieschopnosť a výkonnosť pri súčasnom zvyšovaní kvality života obyvateľov a pri rešpektovaní princípov udržateľného rozvoja.

V období 2015 – 2020 rozvojová stratégia obce vychádzala zo stratégie Európa 2020, prostredníctvom financovania projektov v programovom období 2014-2020 podporila

- inteligentný rast: vytvorenie hospodárstva založeného na znalostiach a inovácii,
- udržateľný rast: podporovanie ekologickejšieho a konkurencieschopnejšieho hospodárstva, ktoré efektívnejšie využíva zdroje,

- inkluzívny rast: podporovanie hospodárstva s vysokou mierou zamestnanosti, ktoré zabezpečí hospodársku, sociálnu a územnú súdržnosť.

V novom programovacom období – v rokoch 2021 – 2027 - *rozvojová stratégia obce vychádza z 5 cieľov Partnerskej dohody Slovenskej republiky na obdobie 2021-2027: Inteligentnejšia Európa – Inovatívne Slovensko; Ekologickejšia Európa - Ekologické Slovensko pre budúce generácie; Prepojenejšia Európa - Mobilita, doprava a prepojenosť; Sociálnejšia Európa - Sociálne, spravodlivé a vzdelané Slovensko; Európa bližšie k občanom - Kvalitný život v regiónoch.*

PHRSR obce Lúč na Ostrove na obdobie 2021 – 2027 reaguje aj na hlavné výzvy a kľúčové oblasti rozvoja strategického dokumentu Vízia a stratégia rozvoja Slovenska do roku 2030 - Dlhodobá stratégia udržateľného rozvoja Slovenskej republiky – Slovensko 2030: ochrana a rozvoj zdrojov, ich udržateľné využívanie a rozvoj komunít.

Obr. 1: Základné ciele Obce Lúč na Ostrove vychádzajúce z Partnerskej dohody SR na obdobie 2021 – 2027



Európsky cieľ: Sociálnejšia Európa

- národný cieľ: Sociálne, spravodlivé a vzdelané Slovensko
- lokálny cieľ: Sociálna, spravodlivá a vzdelaná obec

Európsky cieľ: Európa bližšie k občanom

- národný cieľ: Kvalitný život v regiónoch
- lokálny cieľ: Kvalitný život v obci a jej regióne

Program hospodárskeho rozvoja a sociálneho rozvoja obce Lúč na Ostrove bol vytvorený partnerstvom hlavných aktérov územia. K príprave PHRSR v obci Lúč na Ostrove bol zriadený riadiaci tím zo zástupcov verejného sektora – samosprávy, súkromného sektora a mimovládneho sektora, ale boli zriadené aj pracovné skupiny pre jednotlivé prioritné oblasti (hospodárska oblasť, sociálna oblasť, environmentálna oblasť). Časový interval spracovania PHSR obce Lúč na Ostrove: marec 2021 – február 2022.

Príležitosť vstupu do programovacieho procesu dostali všetci obyvatelia obce vrátane podnikateľských subjektov, organizácií a inštitúcií z obce. Obyvatelia ako aj zástupcovia podnikateľských subjektov, organizácií a inštitúcií mali možnosť zapojiť sa do procesu programovania prostredníctvom dotazníkového prieskumu a hĺbkových rozhovorov a pripomienkovania pracovných verzií strategického programu.

Z hľadiska štruktúry PHRSR obce Lúč na Ostrove je rozčlenený na 5 častí:

- v prvej časti je podrobne analyzovaný reálny stav jednotlivých oblastí obce Lúč na Ostrove,
- druhá časť je strategická, ktorá obsahuje stratégiu rozvoja obce pri zohľadnení jej vnútorných špecifik a určí hlavné ciele a priority rozvoja obce pri rešpektovaní princípov regionálnej politiky v záujme dosiahnutia vyváženého udržateľného rozvoja územia,
- tretia časť je programová časť, ktorá obsahuje strategické prioritné rozvojové oblasti obce, definovanie strategických cieľov pri jednotlivých prioritných oblastiach, priority, zoznam opatrení a aktivít na zabezpečenie realizácie programu rozvoja obce,
- štvrtá časť programového dokumentu je realizačná časť, ktorá je zameraná na popis postupov inštitucionálneho a organizačného zabezpečenia realizácie programu rozvoja obce; táto časť obsahuje aj akčný plán rozvoja obce na obdobie 2021 – 2027,

- posledná časť je finančná časť, ktorá obsahuje finančné zabezpečenie jednotlivých opatrení a aktivít programu rozvoja obce.

Príležitosť vstupu do programovacieho procesu dostali všetci obyvatelia obce vrátane podnikateľských subjektov, organizácií a inštitúcií z obce. Obyvatelia ako aj zástupcovia podnikateľských subjektov, organizácií a inštitúcií mali možnosť zapojiť sa do procesu programovania prostredníctvom hĺbkových rozhovorov a pripomienkovania pracovných verzií strategického programu.

Program hospodárskeho rozvoja a sociálneho rozvoja obce Lúč na Ostrove schvaľuje Obecné zastupiteľstvo v Lúči na Ostrove, ktoré bude potom realizovať vykonateľnosť, kontrolu, monitorovanie a hodnotenie tohto programu.

Schválený PHRSR obce Lúč na Ostrove je otvorený dokument, ktorý sa môže dopĺňať o nové priority, opatrenia a aktivity, resp. môžu sa niektoré opatrenia a aktivity rušiť.

A – Analytická časť

Vymedzenie riešeného územia

Obec Lúč na Ostrove sa nachádza v juhozápadnej časti Slovenskej republiky (ďalej SR). Z hľadiska územnosprávneho členenia SR obec na úrovni NUTS 3 patrí do Trnavského kraja, na úrovni okresov obec Lúč na Ostrove sa nachádza v okrese Dunajská Streda.

Riešené územie (15 890 296 m²) je vymedzené administratívno-správnymi hranicami obce, t. j. hranicami katastrálneho územia Malá Lúč (6 562 734 m²) a Veľká Lúč (9 327 562 m²). Obec Lúč na Ostrove vznikla zlúčením obcí Malá Lúč a Veľká Lúč v roku 1960.

- Obec Lúč na Ostrove leží 9 km na západ od okresného mesta Dunajská Streda. Územie obce hraničí s:
 - k. u. obce Holice – k. u. Stará Gala, Beketfa (na severozápade)
 - k. u. obce Vieska (na severe)
 - k. u. obce Kráľovičove Kračany – k. u. Kráľovičove Kračany, Etreho Kračany, Kľučiarove Kračany (na východe)
 - k. u. obce Jurová (na juhu)
 - k. u. obce Horný Bar (na juhozápade – krátky úsek).

Tab. 2: Základné socio-priestorové charakteristiky obce Lúč na Ostrove

Ukazovateľ	Hodnota
Kód obce	501743
Názov okresu	Dunajská Streda
Názov kraja	Trnavský
Štatút obce	obec
Prvá písomná zmienka o obci - rok	1248
Nadmorská výška obce - v m	118
Celková výmera územia obce [m ²]	15 890 296
Hustota obyvateľstva na km ²	43,71

Poznámka: Stav k 31.12.2020

Zdroj: Štatistický úrad SR, 2021

Mapa 1: Poloha obce Lúč na Ostrove na Slovensku vo vzťahu k hlavnému mestu, krajskému centru a okresnému mestu



Základné fyzickogeografické charakteristiky obce

Geomorfológia a geológia územia

Územie obce je súčasťou Alpsko-Himalájskej sústavy, v rámci nej je súčasťou podsústavy Panónska panva, provincie Západopanónska panva, subprovincie Malá Dunajská kotlina, oblasti Podunajská nížina a celku Podunajská rovina. Z častí Podunajskej roviny do riešeného územia čiastočne zasahuje Čiližská mokraď.

Nadmorská výška k.ú. obce sa pohybuje medzi 118 – 116 m n.m.

Typ geologického substrátu a typ reliéfu predstavujú prvotný diferenciačný prvok z hľadiska ostatných prírodných zložiek krajiny, ale aj z hľadiska možného využitia človekom. Geologický podklad riešeného územia je tvorený kvartérnymi holocénnymi nivnými sedimentmi. Základnými kvartérnymi útvarmi k.ú. obce sú fluviálno-mokraďové sedimenty s organickou prímесou (holocén) a fluviálno-nivné sedimenty v nížinách (holocén).

Na základe typologického členenia reliéfu ide o reliéf rovín a nív. Na základe exogénnych procesov celé riešené územie je akumuláčným reliéfom a reliéfom s nepatrným uplatnením litológie, kde sa vyskytujú tieto typy reliéfu:

- fluviálno-mokraďový reliéf – fluviálna mokraď a slatinná rovina,
- fluviálny reliéf – fluviálna rovina.

Z hľadiska hydrogeologického podklad riešeného územia tvoria kvartérne piesky a štrky nivných území - priepustnosť zvodnených vrstiev je pórová – veľmi dobrá až dobrá.

Typ podzemnej vody: 70% podzemnej vody je doplňovaná z riek a ich prítokov.

Z hľadiska seizmických pomerov sa územie obce zaraďuje medzi menej aktívne oblasti v rámci Slovenska.

Klimatické podmienky územia

Na základe klimatickogeografických typov Slovenska študované územie leží v suchej až mierne suchej oblasti teplej a prevažne teplej nížinnej klímy s miernou inverziou teplôt. Suma teplôt 10°C a viac za jeden rok je 3000-3200.

Priemerná ročná teplota vzduchu v obci je 9,9 °C. Najchladnejší je mesiac január, kedy priemerná mesačná teplota vzduchu dosahuje hodnoty -2,1 °C. Najteplejší je mesiac júl s priemernou mesačnou teplotou 20,5 °C.

Záujmové územie nie je len našou najteplejšou oblasťou, ale patrí aj medzi najsuchšie oblasti Slovenska (oblasť je chránená pred západnými vetrami predhorím Álp a Malými Karpatmi), priemerný ročný úhrn zrážok je 550-600 mm. Najviac zrážok padne v mesiacoch máj, jún a júl – priemerne za mesiac 59,3 mm zrážok.

Časť zrážok v zimnom období padne u nás vo forme snehu, z ktorého sa pri teplotách pod nulou utvorí pokrývka dlhšieho alebo kratšieho trvania podľa priebehu počasia. Výskyt snehu a trvanie snehovej pokrývky na danom území sú z roka na rok veľmi premenlivé v závislosti od rázu zimy. Priemerný dátum prvého dňa so snehovou pokrývkou pripadá na začiatok decembra. Priemerný počet dní so snehovou pokrývkou za rok je 35,0, pričom najviac dní pripadá na mesiace január a február.

Z hľadiska veterných pomerov obec leží v jednej z najveternejších oblastí Slovenska. Najväčšie rýchlosti vetra a aj najviac veterných dní sa vyskytuje v zimnom a jarnom období. V chladnom polroku (od októbra do marca) priemerná rýchlosť vetra je 3,1 m/s, kým v teplom polroku (apríl až september) je 2,8 m/s. Prevládajúci smer vetra je SZ (24,5%), výskyt ostatných vetrov je nasledovný: S (17,7%), JV (16,3%), Z (8,5%), V (8,5%), J (6,1%), SV (6%), JZ (4,3%).

Pedologické podmienky územia

V k.ú. obce prevládajú hlinité pôdne druhy, jedine v severnom okraji k.ú. obce sa miestami vyskytujú aj piesočnato-hlinité pôdy. Pôdy sú bez skeletu až slabo skeletnaté. Potenciálna erózia pôdy je nijaká až nepatrná.

Hlavné pôdne typy v k.ú. obce sú:

- čiernice karbonátové, sprievodné čiernice glejové, lokálne rašelinové pôdy (na karbonátových nivných sedimentoch),
- čiernice glejové, sprievodné čiernice a gleje (na karbonátových aj nekarbonátových nivných sedimentoch),
- černoze slabo glejové, prevažne karbonátové, sprievodné čiernice a čiernice glejové (na starých fluviaálnych sedimentoch).

Bonita poľnohospodárskych pôd je dobrá – v riešenom území sa nachádzajú veľmi produkčné pôdy.

Rastlinstvo, živočíšstvo

Z hľadiska fytogeografického členenia riešené územie patrí do oblasti panónskej flóry (Pannonicum), obvodu eupanónskej xerotermej flóry (Eupannonicum), okresu Podunajská nížina.

Potenciálna prirodzená vegetácia je vegetácia, ktorá by sa za daných klimatických, pôdnych a hydrologických pomerov vyvinula na určitom mieste (biotope), keby vplyv ľudskej činnosti ihneď prestal pôsobiť. Poznanie prirodzenej potenciálnej vegetácie územia je dôležité najmä z hľadiska rekonštrukcie, obnovy a ďalšieho prirodzeného vývoja vegetácie (lesnej aj nelesnej) s cieľom jej priblíženia sa či úplného prinávratenia do prirodzeného stavu, aby sa tak zabezpečila ekologická stabilita územia.

Potenciálnu prirodzenú vegetáciu na väčšine riešeného územia predstavujú:

- jaseňovo-brestovo-dubové a jelšové lužné lesy,
- vrbovo-topoľové lužné lesy,
- ponticko-panonské dubové lesy,
- slatiniská (vyskytujú sa na malých plochách).

Vplyvom intenzívneho hospodárenia pôvodná vegetačná pokrývka bola vo väčšej časti odstránená (zachovali sa zvyšky lesov a lesíkov, ktoré umožňujú vytvoriť obraz o ich prirodzenom alebo jemu blízkom zložení - ochrana týchto lesov je veľmi dôležitá, lebo

spôsobujú ako ekostabilizačný faktor), na miestach prirodzených kultúr sa nachádzajú najúrodnejšie poľnohospodárske pôdy Slovenska.

Živočíchy tvoria nezastupiteľnú zložku všetkých typov spoločenstiev biosféry. V zložitých potravných reťazcoch rozhodujúcou mierou prispievajú k ekologickej rovnováhe v obehú látok a energie. Čím väčšia je druhová rozmanitosť, tým lepšie podmienky sa vytvárajú pre ďalší rozvoj územia aj v prípade, ak ich chápeme z hľadiska ekologickej stratégie ľudskej spoločnosti. Dnešné rozšírenie a zloženie fauny je výsledkom dlhodobého vývinu.

Z hľadiska živočíšnej regionalizácie Slovenska územie obce patrí do Panónskej oblasti, v rámci ktorej do juhoslovenského obvodu lužného dunajského okrsku.

Na území obce sa z poľovnej (srstnatej i pernatej) zveri vo voľnej prírode nachádzajú všetky významné druhy (srnec, diviak, bažant, jarabica a zajac).

Nerastné suroviny

Za nerasty sa podľa zákona č. 44/1988 Zb. o ochrane a využití nerastného bohatstva (banský zákon) považujú tuhé, kvapalné a plynné časti zemskej kôry. Ložiskom nerastov je prírodné nahromadenie nerastov. V riešenom území sa vyskytujú významné zásoby štrkopieskov nadregionálneho významu na báze riečnych náplavov Dunaja.

Hydrologické pomery

Územie obce patrí do povodia rieky Dunaj (rieka Dunaj tečie 7 km južne od obce).

Cez riešené územie preteká viac odvodňovaco-zavlažovacích kanálov, z ktorých najvýznamnejší je kanál Vojka-Kračany (ďalšie kanály: Jatovský kanál, Fenešský kanál).

K.ú. obce Lúč na Ostrove spadá do Chránenej vodohospodárskej oblasti Žitný ostrov.

Súčasná krajinná štruktúra

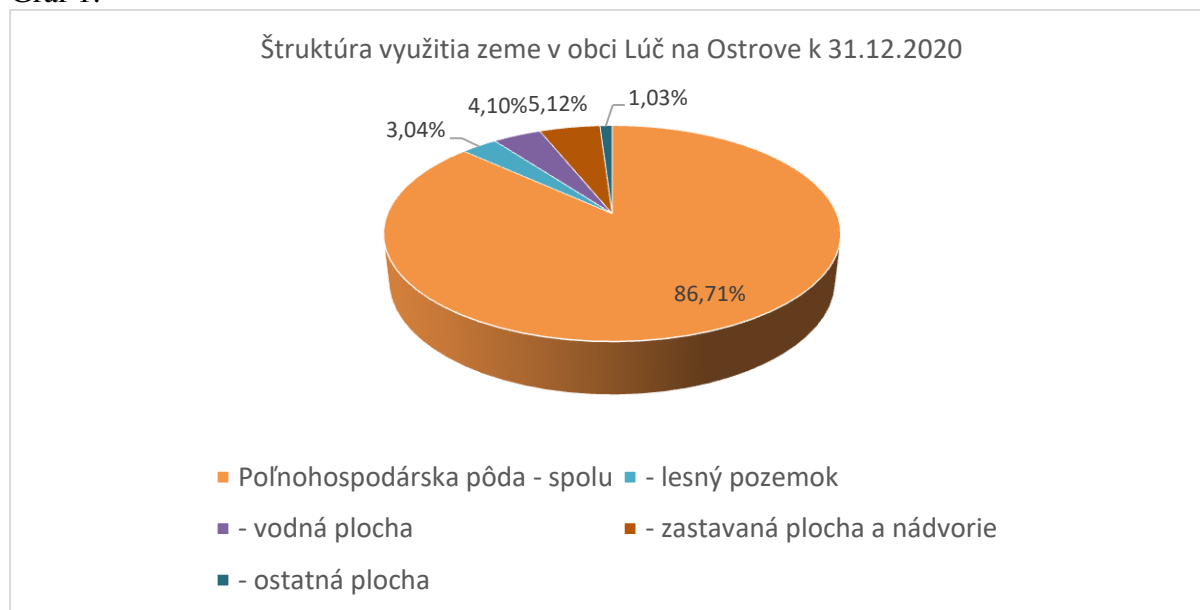
Súčasná krajinná štruktúra je tvorená súborom prvkov, ktoré človek ovplyvnil, čiastočne alebo úplne pozmenil, resp. novovytvoril ako umelé prvky krajiny. Typ súčasnej krajiny je poľnohospodársky, so sústredenými vidieckymi sídlami. Ide o nížinnú rovinnú oráčinovú krajinu.

Tab. 3: Štruktúra využitia zeme v obci Lúč na Ostrove (v m²)

Celková výmera územia obce	Poľnohospodárska pôda - spolu	- lesný pozemok	- vodná plocha	- zastavaná plocha a nádvorie	- ostatná plocha
15 890 296	13752237	482584	649610	812250	163615

Poznámka: Údaje k 31.12.2020
Zdroj: Štatistický úrad SR, 2021

Graf 1:



Zdroj: Štatistický úrad SR, 2021

Ochrana prírody

Ochranou prírody a krajiny sa rozumie obmedzovanie zásahov, ktoré môžu ohroziť, poškodiť alebo zničiť podmienky a formy života, prírodné dedičstvo, vzhľad krajiny a znížiť jej ekologickú stabilitu, ako i odstraňovanie takýchto zásahov. Cieľom ochrany prírody a krajiny je chrániť prírodu pre optimálne využitie krajiny. Príroda a jej časti v rámci krajiny predstavujú pre život nesmierne dôležitú, až existenčnú zložku životného prostredia. Prírodu a krajinu treba chrániť nielen z hľadiska súčasných životných potrieb, ale aj pre potrebu zachovať ju pre budúce pokolenie ako zdravú.

Na území obce Lúč na Ostrove sa nenachádzajú žiadne maloplošné ani veľkoplošné chránené územia na základe zákona č. 543/2002 Z.z. o ochrane prírody a krajiny, avšak susedné obce sú bohaté na systémy chránených území (Prírodná rezervácia Jurovský les v obci Jurovce, Chránený areál Kráľovičovokračiansky park v obci Kráľovičove Kračany).

Životné prostredie

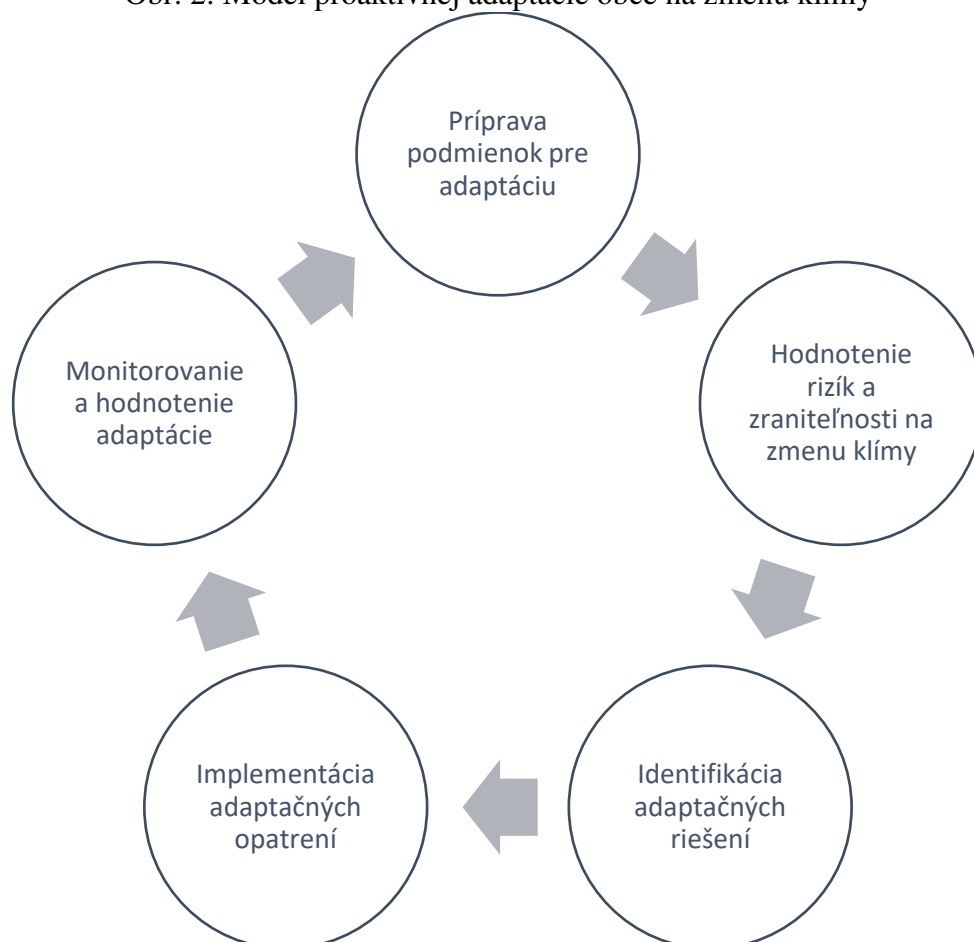
Súčasný stav kvality životného prostredia záujmového územia je výsledkom vzájomného priestorového a časového pôsobenia stresových faktorov rôznej intenzity.

Obec Lúč na Ostrove predstavuje vidiecky typ sídla historicky budovaný zástavbou popri cestách, obkolesenou poľnohospodársky využívanou pôdou.

V záujmovom území najväčším problémom pre kvalitu životného prostredia je doprava, ktorá hlukom a vibráciou veľmi zaťažuje intravilán obce, pričom najviac zaťažené sú lokality nachádzajúce sa pozdĺž ciest III. triedy: v časti Malá Lúč cesta III/06322 a v časti Veľká Lúč cesta III/06320. Tieto cesty tvoria hlavnú kompozičnú os urbanistickej štruktúry, kde sa rozvinula ulicová zástavba, ktorá sa ďalej rozrastala o ďalšie ulice.

Pod pojmom zmena klímy rozumieme zmenu dlhodobého charakteru počasia v určitej oblasti, čo sa môže prejavovať nárastom priemerných teplôt, častejším výskytom extrémnych prírodných javov či poklesom úhrnu zrážok. Aktuálne zmena klímy sa stáva jednou z najväčších výziev environmentálnej politiky každej krajiny, každého regiónu a každej obce. Všetky negatívne javy zmeny klímy sa v súčasnosti dajú zmierniť pozitívnymi adaptačnými opatreniami (napr. ktoré zadržávajú vodu a vlhkosť na území obce).

Obr. 2: Model proaktívnej adaptácie obce na zmenu klímy



Zdroj: Stratégia adaptácie Slovenskej republiky na zmenu klímy

Za obdobie rokov 1881 – 2017 sa na Slovensku pozoroval:

- rast priemernej ročnej teploty vzduchu asi o 1,73 °C (z pohľadu ročných sezón k najrýchlejšiemu otepľovaniu dochádza v lete a na jar),
- pokles relatívnej vlhkosti vzduchu (na juhu Slovenska od roku 1900 doteraz o 5 %, na ostatnom území menej),
- vzrast potenciálneho výparu a pokles vlhkosti pôdy – charakteristiky výparu vody z pôdy a rastlín, vlhkosti pôdy, slnečného žiarenia potvrdzujú, že najmä juh Slovenska sa postupne vysušuje,
- extrémne horúčavy, extrémne sucho, extrémne zrážky, extrémne búrky (Stratégia adaptácie Slovenskej republiky na zmenu klímy).

Tab. 4: Dôsledky zmeny klímy v sídelnom prostredí

Prejav zmeny klímy				
	Zvýšená priemerná teplota vzduchu, zvýšený počet tropických dní a častejší výskyt vln horúčav.	Premenlivosť zrážkových úhrnov, absencia zrážok a výskyt obdobia sucha.	Premenlivosť zrážkových úhrnov, extrémne úhmy zrážok – snehové, dažďové a prívalové povodne, bahnotoky.	Extrémne poveternostné situácie - búrky, víchrice, tornáda.
Oblasti	Dôsledky zmeny klímy			
Zastavané územia	Nepriaznivá mikroklima v dôsledku zosilnenia tepelného ostrova obce a prehrievaniu spevnených povrchov, zhoršenie tepelnoizolačných vlastností budov a zníženie kvality života obyvateľov bez adekvátneho bývania.	-	Poškodenie povrchov a zariadení na verejných priestranstvách, zosuvy pôdy, problémy s odtokom v dôsledku nedostatočne dimenzovanej, resp. zastaranej kanalizačnej siete, zatopenie budov, poškodenie základov budov, v krajných prípadoch zrútenie budov v dôsledku zosuvov spôsobených prívalovými zrážkami.	Narušenie konštrukcie budov, poškodenie povrchov a zariadení na verejných priestranstvách, poškodenie fasád a omietok budov, poškodenie zariadení budov (solárne panely, fotovoltaické články a pod.), poškodzovanie infraštruktúry v lesoparkoch.
Zeleň	Zmeny v druhovej štruktúre (zvýšený potenciál využitia xerothermných druhov drevín v štruktúrach zelene sídiel), šírenie invázných a nepôvodných druhov.	Usychanie vegetácie, chradnutie drevín, ohrozenie škodcami, častejšie možné požiare.	Pôdna erózia, ochudobnenie pôdneho substrátu o živiny, podmácanie a oslabenie koreňového systému drevín, poškodenie sadovnícky upravených plôch.	Poškodzovanie drevín zlomami a vývratmi.
Vodné zdroje (pitná, úžitková, technologická voda, vodné toky, nádrže a pod.)	Zvýšené nároky na spotrebu pitnej vody a úžitkovej vody na zavlažovanie.	Problém so zásobovaním pitnou vodou, zavlažovaním, pokles vodného stavu, eutrofizácia.	Zvýšené nároky na stokovú sústavu odvádzať prívalové zrážky, bleskové povodne a záplavy spôsobujúce škody.	
Zdravie obyvateľstva	Zhoršenie celkového stavu zraniteľných skupín obyvateľov, riziko prehriatia alebo dehydratácie organizmu, zhoršenie stavu ľudí s kardiovaskulárnymi, respiračnými ochoreniami, dopad nových patogénov na zdravie.	Zhoršenie alergických stavov, riziko dehydratácie organizmu, dopad nových patogénov na zdravie.	Výskyt infekčných ochorení.	Ohrozenie ľudí bez domova a iných zraniteľných skupín.
Doprava	Únava materiálu, prehriatie zariadení, poškodzovanie povrchu komunikácií, poškodzovanie koľajníc, zhoršený komfort cestujúcich, zvýšenie konc. prízemného ozónu.	-	Zhoršenie bezpečnosti a plynulosti dopravy, poškodenie technického parku, zosuvy pôdy môžu skomplikovať zásobovanie tovarmi.	Znížená bezpečnosť pozemnej dopravy, poškodenie technického parku.
Energetická infraštruktúra	Meniace sa požiadavky na dodávku energií a zaťaženie rozvodného systému elektrickej energie v dôsledku zvýšeného výkonu chladiacich systémov, častejšie výpadky rozvodných systémov a energetických výrobných technológií.	Stúpajúce požiadavky na technologickú vodu.	Poruchy a poškodenie zariadení, výpadky v dodávke energií.	Poruchy a poškodenie zariadení, výpadky v dodávke energií, zvýšenie komplikácií pri opravách, nárast škôd spôsobených výpadkom energií u odberateľov.

Zdroj: Stratégia adaptácie Slovenskej republiky na zmenu klímy, 2018

Predchádzanie zmene klímy a zmiernovanie jej dopadov

Globálna zmena klímy zväčšuje extrémne výkyvy počasia aj v obci Lúč na Ostrove, kde je to hlavne vo forme extrémnych horúčav a častých prívalových zrážok. Obdobie 2001 – 2017 sa charakteristikami teploty vzduchu, úhrnov zrážok, výparu, snehovej pokrývky, ako aj iných prvkov, priblížilo k predpokladaným podmienkam klímy okolo roku 2030.

Pre zmiernenie tempa zmeny klímy je potrebné zavádzať mitigačné opatrenia zamerané na obmedzovanie množstva vypúšťaných skleníkových plynov do ovzdušia a zvyšovať záchyty uhlíka. Pre lepšie prispôbenie sa dôsledkom zmeny klímy je potrebné prijať adaptačné opatrenia na regionálnej a lokálnej úrovni.

V strednodobom horizonte je potrebné zvýšiť využitie zelených opatrení, je potrebné realizovať/podporovať opatrenia:

- ✓ *na rozšírenie verejnej zelene,*
- ✓ *na zvyšovanie podielu vegetácie v okolí dopravných komunikácií,*
- ✓ *na budovanie alternatívnych prvkov zelenej infraštruktúry (podporu zelených striech a vertikálnej zelene),*
- ✓ *na tienenie verejných priestorov,*
- ✓ *na ekologický manažment zrážkových vôd (budovanie plôch s priepustným povrchom, zvýšenie infiltrácie vody; udržateľné odvodňovacie systémy) - navýšenie retenčnej kapacity územia pomocou hydrotechnických opatrení, navrhnutých ohľaduplne k životnému prostrediu,*
- ✓ *na zabezpečenie dostatočnej kapacity prietoku kanalizačnej sústavy,*
- ✓ *na revitalizáciu, ochranu a starostlivosť o zeleň,*
- ✓ *na zabezpečenie udržiavanie dobrého stavu, statickej a ekologickej stability drevín.*

Zvýšená spotreba energie a produkcia emisií CO₂ má priamy dopad na lokálnu a aj oblastnú kvalitu životného prostredia. Množstvo spotrebovanej energie a produkcia emisií CO₂ je priamo závislá od správania sa obyvateľov a firiem. Zvyšujúca sa životná úroveň obyvateľstva a intenzívny rozvoj hospodárstva sa odráža na zvýšených nárokoch na spotrebu energie. *V strednodobom časovom horizonte je potrebné aj skvalitniť informačnú kampaň na zvýšenie povedomia občanov/návštevníkov/podnikov obce o problematike energetickej efektívnosti a znižovania emisií skleníkových plynov. V danom časovom horizonte je potrebné podporovať environmentálnu výchovu, vzdelávanie a osvetu v každom veku s cieľom zabezpečenia udržateľného využívania zdrojov a ochrany životného prostredia. So vzdelávaním je nutné začať už vo veľmi skorom veku, keďže deti ešte nemajú negatívne environmentálne návyky, ktoré by bolo treba odstraňovať. Kvalitné vzdelávanie pre udržateľný rozvoj nielenže zvyšuje environmentálne povedomie obyvateľstva, ale buduje aj aktívny prístup k životnému prostrediu prostredníctvom rozvíjania zručností nevyhnutných pre udržateľný rozvoj akými sú napríklad systémové myslenie, predvídavosť, strategické myslenie, kritické myslenie, normatívna spôsobilosť ako aj integrovaný prístup k riešeniu problémov (Stratégia environmentálnej politiky Slovenskej republiky do roku 2030).*

V súlade so Stratégiou adaptácie Slovenskej republiky na zmenu klímy a Nízkouhlíkovou stratégiou rozvoja Slovenskej republiky do roku 2030 s výhľadom do roku 2050 je potrebné:

- zvyšovať energetickú efektívnosť v sektore budov prednostne výmenou starých neefektívnych a neekologických vykurovacích zariadení za moderné zariadenia (vrátane OZE) v kombinácii so zateplením,
- zvýšiť tempo obnovy verejných budov,

- pri obnove verejných budov podporovať najmä hĺbkovú obnovu budovy, v súlade s princípmi zeleného verejného obstarávania,
- zvýšiť dosahovanú úsporu energie pri obnove budov z 30 % na 60 %, pretože obnova budov je najhospodárnejšie a najefektívnejšie opatrenie,
- pri všetkých opatreniach energetickej efektívnosti dôsledne aplikovať princípy zeleného obstarávania s dôrazom na spotrebu energie a produkciu emisií počas celého životného cyklu opatrenia.

V strednodobom horizonte je potrebné realizovať rekultiváciu skládky odpadov v miestnej časti Malá Lúč (skládku uzavretú od r. 1994 predstavuje veľkú environmentálnu záťaž pre obec).

V strednodobom horizonte je potrebné realizovať aktivity v oblasti životného prostredia cieľom zvýšiť jej kvalitu vybudovaním verejnej kanalizácie, revitalizáciou a rozšírením verejnej zelene a likvidáciou čiernych skládok odpadu v obci.

V strednodobom horizonte je potrebné využívať možnosti obnoviteľných zdrojov energií rozmiestnením fotovoltaických panelov a slnečných kolektorov na verejných budovách, ako aj využívaním ekologických spôsobov vykurovania (napr. využívaním tepelných čerpadiel).

V strednodobom horizonte je potrebné realizovať úpravu verejných priestranstiev – vybudovať hodnotné plochy za účelom regenerácie a oddych pre obyvateľov a návštevníkov obce (rozšírenie verejnej zelene, rozmiestnením bicyklových stojanov, lavičiek, odpadkových košov atď.)

V strednodobom horizonte je potrebné realizovať vodozádržné opatrenia v obci Lúč na Ostrove pre ozdravenie klímy a revitalizáciu krajiny v súlade so Stratégiou adaptácie Slovenskej republiky na zmenu klímy. Obec plánuje odvádzanie dažďových vôd z časti zastavaného územia obce Lúč na Ostrove.

A.1 Analýza vnútorného prostredia

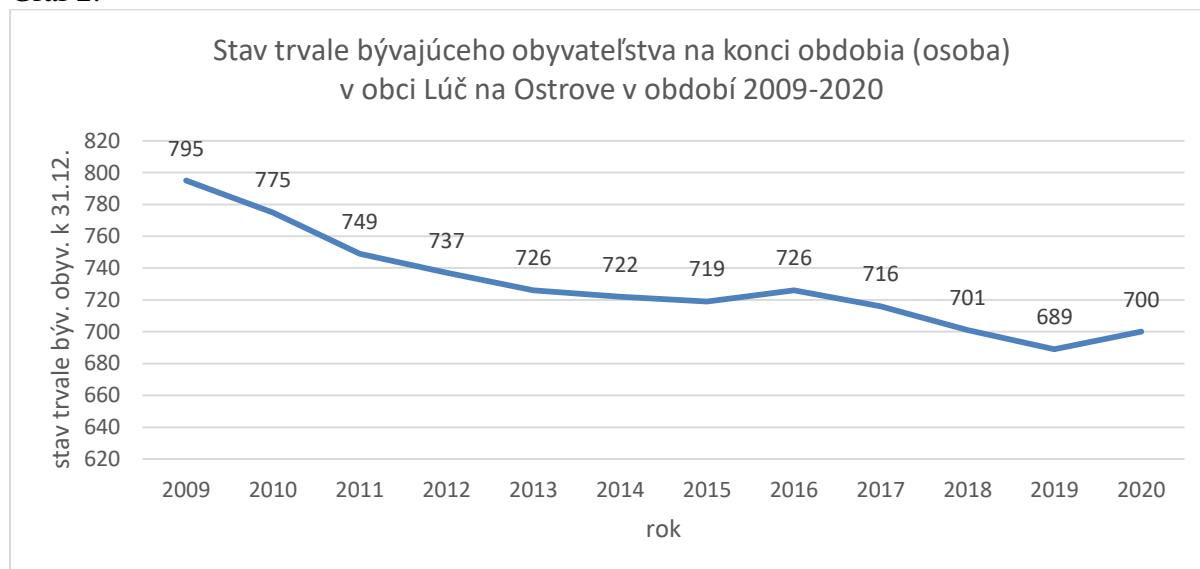
Ludské zdroje

Obyvateľstvo nemožno považovať za statický element, ale naopak vyznačuje sa silnou dynamikou jeho počtu, štruktúry, priestorového rozloženia a ďalších znakov. Logickým a nevyhnutným dôsledkom transformačných pohybov v politickej a ekonomickej sfére slovenskej spoločnosti po roku 1989 sú aj posuny v demografickom vývoji.

Obec Lúč na Ostrove plní v sídelnej štruktúre predovšetkým obytnú funkciu a má reálne územnotechnické rozvojové predpoklady pre posilnenie tohto potenciálu.

Od roku 2010 vývoj počtu obyvateľov obce charakterizoval pokles, ktorý je dôsledkom zníženia natality a zvýšenia mortality, ale aj odchodu mladých ľudí z obce. Pri SODB v 2011 mala obec 765 trvale bývajúcich obyvateľov. Obec Lúč na Ostrove mala k 31.12.2020 celkovo 700 obyvateľov. Na základe SODB 2021 počet obyvateľov v obci Lúč na Ostrove k 1.1.2021: 711 (podiel žien: 50,21 %). Počet obyv. obce k 31.12.2021: 709.

Graf 2:



Zdroj: Štatistický úrad SR, 2021

Tab. 5: Hustota obyvateľstva (osoba na kilometer štvorcový) v obci Lúč na Ostrove

	2009	2010	2011	2012	2013	2014	2015	2016	2017	2018	2019	2020
Hustota obyvateľstva (osoba na kilometer štvorcový)	50.09	49.53	47.7	46.76	46.03	45.56	45.34	45.47	45.37	44.59	43.74	43.71

Zdroj: Štatistický úrad SR, 2021

Vzhľadom na trendy vývoja natality/mortality a migračných procesov v riešenom území sa predpokladá stabilizácia obyvateľstva obce na úrovni 700 osôb v strednodobom horizonte. V dlhodobom horizonte Územný plán obce Lúč na Ostrove predpokladá nárast počtu obyvateľov do roku 2040. Predpoklad takéhoto vývoja však vychádza z naplnenia nasledujúcich cieľov:

- zlepšiť nepriaznivú vekovú štruktúru obyvateľstva obce,

- vytvoriť podmienky pre stabilizáciu a postupný nárast počtu obyvateľov obce,
- vytvoriť podmienky pre rozvoj podnikateľských aktivít v obci.

Priaznivý demografický vývoj očakávame za predpokladu:

- pohybu obyvateľstva prirodzenou cestou,
- mechanického pohybu (predpoklad migrácie obyvateľov širšieho okolia smerom do obce – prisťahovanie).

Dynamika prisťahovania nových obyvateľov bude závislá od podmienok, ktoré bude obec poskytovať z hľadiska bývania, občianskeho, dopravného a technického vybavenia a zamestnanosti (dôvodom sťahovania môže byť uprednostnenie bývania na vidieku oproti bývaní v meste). Územný plán obce Lúč na Ostrove do roku 2040 predpokladá ročný prírastok obyvateľov o 15 – 20 obyvateľov).

Tab. 6A: Bývajúce obyvateľstvo podľa národnosti v obci Lúč na Ostrove na základe výsledkov SODB 2021 (počet obyvateľov obce na základe SODB 2021: 711)

slovenská (abs.)	slovenská (%)	maďarská (abs.)	maďarská (%)	rómska (abs.)	rómska (%)	rusínska (abs.)	rusínska (%)	česká (abs.)	česká (%)	ukrajinská (abs.)	ukrajinská (%)
87	12.24	609	85.65	0	0	0	0	1	0.14	0	0
nemecká (abs.)	nemecká (%)	moravská (abs.)	moravská (%)	poľská (abs.)	poľská (%)	ruská (abs.)	ruská (%)	vietnamská (abs.)	vietnamská (%)	bulharská (abs.)	bulharská (%)
0	0	0	0	0	0	0	0	0	0	0	0
chorvátska (abs.)	chorvátska (%)	srbská (abs.)	srbská (%)	židovská (abs.)	židovská (%)	rumunská (abs.)	rumunská (%)	albánska (abs.)	albánska (%)	rakúska (abs.)	rakúska (%)
0	0	0	0	0	0	0	0	0	0	0	0
grécka (abs.)	grécka (%)	sliezka (abs.)	sliezka (%)	čínska (abs.)	čínska (%)	taliánska (abs.)	taliánska (%)	kórejská (abs.)	kórejská (%)	anglická (abs.)	anglická (%)
0	0	0	0	0	0	0	0	0	0	0	0
francúzska (abs.)	francúzska (%)	turecká (abs.)	turecká (%)	iránska (abs.)	iránska (%)	íriska (abs.)	íriska (%)	kanadská (abs.)	kanadská (%)	iná (abs.)	iná (%)
0	0	0	0	0	0	0	0	0	0	0	0
nezistená (abs.)	nezistená (%)										
14	1.97										

Zdroj: SODB 2021, Štatistický úrad SR 2022

Tab. 6B: Bývajúce obyvateľstvo podľa ďalšej národnosti v obci Lúč na Ostrove na základe výsledkov SODB 2021 (počet obyvateľov obce s ďalšou národnosťou: 17)

slovenská (abs.)	slovenská (%)	maďarská (abs.)	maďarská (%)	rómska (abs.)	rómska (%)	rusínska (abs.)	rusínska (%)	česká (abs.)	česká (%)	ukrajinská (abs.)	ukrajinská (%)
3	17.65	10	58.82	0	0	0	0	0	0	0	0
nemecká (abs.)	nemecká (%)	moravská (abs.)	moravská (%)	poľská (abs.)	poľská (%)	ruská (abs.)	ruská (%)	vietnamská (abs.)	vietnamská (%)	bulharská (abs.)	bulharská (%)
0	0	0	0	0	0	0	0	0	0	0	0
chorvátska (abs.)	chorvátska (%)	srbská (abs.)	srbská (%)	židovská (abs.)	židovská (%)	rumunská (abs.)	rumunská (%)	albánska (abs.)	albánska (%)	rakúska (abs.)	rakúska (%)
0	0	0	0	0	0	0	0	0	0	0	0
grécka (abs.)	grécka (%)	sliezka (abs.)	sliezka (%)	čínska (abs.)	čínska (%)	taliánska (abs.)	taliánska (%)	kórejská (abs.)	kórejská (%)	anglická (abs.)	anglická (%)
0	0	0	0	0	0	1	5.88	0	0	0	0
francúzska (abs.)	francúzska (%)	turecká (abs.)	turecká (%)	iránska (abs.)	iránska (%)	íriska (abs.)	íriska (%)	kanadská (abs.)	kanadská (%)	iná (abs.)	iná (%)
0	0	0	0	0	0	0	0	0	0	0	0
nezistená (abs.)	nezistená (%)										
3	17.65										

Zdroj: SODB 2021, Štatistický úrad SR 2022

V národnostnej štruktúre obce má dominantné zastúpenie obyvateľstvo maďarskej národnosti (vyše 85 %). K slovenskej národnosti sa hlásilo vyše 12 % obyvateľov.

Tab. 7: Štruktúra obyvateľov podľa materinského jazyka v obci Lúč na Ostrove na základe výsledkov SODB 2021 (počet obyvateľov obce: 711)

slovenský (abs.)	slovenský (%)	maďarský (abs.)	maďarský (%)	rómsky (abs.)	rómsky (%)	rusínsky (abs.)	rusínsky (%)	český (abs.)	český (%)	ostatné jazyky (abs.)	ostatné jazyky (%)
55	7.74	637	89.59	0	0	0	0	1	0.14	18	2,53

Zdroj: SODB 2021, Štatistický úrad SR 2022

Podľa SODB 2021 v náboženskej štruktúre obyvateľstva obce dominujú obyvatelia, ktorí sa prihlasujú k rímskokatolíckej cirkvi (tvoria 77,78 % obyvateľstva obce). Počet osôb bez náboženského vyznania je 106 (14,91 % obyv.).

Ekonomická a sociálna situácia obyvateľov obce sa nevyhnutne odráža na spoločenskom vedomí i správaní. Zmenená životná situácia má vplyv na hodnotenie prebiehajúcich zmien a utvára novú spoločenskú klímu vrátane populačnej.

Veľké množstvo rozličných foriem demografickej dynamiky možno rozdeliť do troch kategórií pohybu: prirodzený pohyb obyvateľstva, mechanický pohyb obyvateľstva, sociálno-ekonomický pohyb obyvateľstva.

Takzvaný „pomer závislosti“ definovaný ako podiel populácie v poproduktívnom veku k populácii v produktívnom veku síce už mierne rastie aj v súčasnosti, avšak s intenzívnejším nárastom sa počíta po roku 2022 ako dôsledok výraznej redukcie miery pôrodnosti za posledných 20 rokov, čo je negatívnym javom.

Demografický stav hodnotený pomocou indexu vitality (index vitality = počet obyvateľov v predproduktívnom veku / počet obyvateľov v poproduktívnom veku x 100), svedčí o nepriaznivej vekovej štruktúre obyvateľstva obce.

Podľa priemerného veku obyvateľstva obec vykazuje zlé hodnoty. Hodnota tohto ukazovateľa svedčí o silnej prevahe obyvateľov v staršom produktívnom veku: k 31.12.2020 priemerný vek obyvateľstva obce bol 42,54 rokov, kým celoštátny priemer tohto ukazovateľa je len 41,26 rokov.

Tab. 8: Priemerný vek obyvateľa (rok) v obci Lúč na Ostrove v období 2009 – 2020

	2009	2010	2011	2012	2013	2014	2015	2016	2017	2018	2019	2020
Priemerný vek obyvateľa (rok)	38.56	39.51	40.76	41.33	41.83	42.26	42.58	42.57	43.26	43.58	43.96	44.25

Zdroj: Štatistický úrad SR, 2021

Tab. 9: Podiel osôb v predproduktívnom veku (percento) v obci Lúč na Ostrove v období 2009 – 2020

	2009	2010	2011	2012	2013	2014	2015	2016	2017	2018	2019	2020
Podiel osôb v predproduktívnom veku (percento)	14.84	13.55	12.15	11.53	11.29	10.66	11.4	11.98	11.45	10.84	10.74	11.14

Poznámka: V roku 2020 v Slovenskej republike podiel osôb v predproduktívnom veku bol 15,09 %.

Zdroj: Štatistický úrad SR, 2021

Tab. 10: Podiel osôb v poproduktívnom veku (percento) v obci Lúč na Ostrove v období 2009 – 2020

	2009	2010	2011	2012	2013	2014	2015	2016	2017	2018	2019	2020
Podiel osôb v poproduktívnom veku (percento)	11.57	12.65	13.48	13.84	14.05	14.82	15.44	15.29	16.62	17.55	18.87	18.57

Poznámka: V roku 2020 v Slovenskej republike podiel osôb v poproduktívnom veku bol 17,07 %.

Zdroj: Štatistický úrad SR, 2021

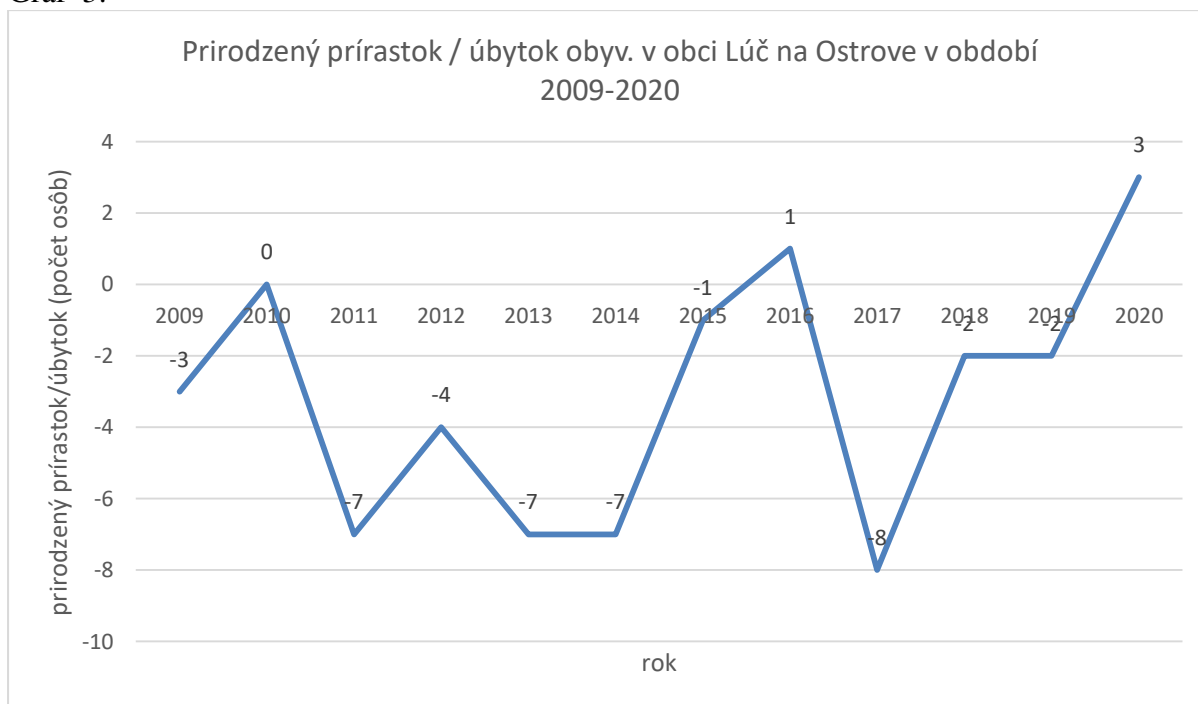
Prirodený pohyb obyvateľstva

Súčasný vývoj pôrodnosti v záujmovom regióne je charakterizovaný poklesom počtu živonarodených detí, trvalo nízkymi hodnotami úhrnej plodnosti ako aj celkovým nástupom nového reprodukčného modelu správania sa mladej generácie.

Populácia riešeného územia má podpriemernú úroveň pôrodnosti – riešené územie patrí k regiónom s nízkou pôrodnosťou na Slovensku. Úmrtnosť spôsobuje úbytok populácie a zmenu štruktúry populácie. Miera úmrtnosti v riešenom území je mierne nad celoštátnym priemerom, čo je výsledkom pôsobenia viacerých faktorov, ako výživové návyky, životný štýl, úroveň zdravotníckej starostlivosti a silne starnúca populácia.

Rozdiel medzi počtom živonarodených a zomretých indikuje prirodzený úbytok obyvateľstva v danom území už takmer pol druhu desaťročia – v období 2009 - 2020 počet živonarodených bol 67, kým počet zomretých bol až 104, čo zapríčiňuje hlavne veková štruktúra obyvateľstva (vysoký podiel ľudí vo veku nad 60). Vnútorňý potenciál rastu obyvateľstva prirodzenými prírastkami je veľmi nízky.

Graf 3:



Zdroj: Štatistický úrad SR, 2021

Tab. 11: Vývoj počtu živonarodených v obci Lúč na Ostrove v období 2009 - 2020

	2009	2010	2011	2012	2013	2014	2015	2016	2017	2018	2019	2020
Živonarodení (osoba)	5	8	4	4	3	2	5	11	3	8	6	8

Zdroj: Štatistický úrad SR, 2021

Tab. 12: Vývoj počtu zomretých v obci Lúč na Ostrove v období 2009 - 2020

	2009	2010	2011	2012	2013	2014	2015	2016	2017	2018	2019	2020
Zomretí (osoba)	8	8	11	8	10	9	6	10	11	10	8	5

Zdroj: Štatistický úrad SR, 2021

Pomery medzi predproduktívnou, produktívnou a poproduktívnou skupinou obyvateľstva vypovedajú o miere perspektívnosti sídelnej populácie. Zo štruktúry obyvateľstva riešeného územia podľa základných vekových skupín je zrejmý pokračujúci pokles detskej zložky populácie ako dôsledok znižujúcej sa pôrodnosti.

V obci Lúč na Ostrove v porovnaní s celoslovenským priemerom je nižšie zastúpenie predproduktívneho obyvateľstva, vyššie zastúpenie produktívneho obyvateľstva a výrazne vyššie zastúpenie poproduktívneho obyvateľstva.

Mechanický pohyb obyvateľstva

Priestorová a sociálna mobilita obyvateľstva navzájom od seba závisia. Zmena sociálnej štruktúry vyvoláva priestorové pohyby obyvateľstva. Rozvoj priemyslu a terciárnych aktivít a ich lokalizácia predovšetkým v mestských sídlach vyvolali rozsiahle presuny obyvateľstva do miest – migrácia občanov obce v podstate odráža rozdiely medzi okolitými sídlami v sociálnych a ekonomických podmienkach života ľudí.

Z priestorového hodnotenia dochádzky do zamestnania rozhodujúca zložka pracovnej sily je zamestnaná v mestách Dunajská Streda a Bratislava.

Migrácia obyvateľstva je taký pohyb obyvateľstva, ktorý sa viaže na zmenu trvalého bydliska. Pri tomto pohybe vznikajú významné zmeny v priestorovom rozmiestnení pracovnej sily. Tá je však do značnej miery ovplyvňovaná predovšetkým možnosťou získania bývania a zamestnania. Podiel ľudí prisťahovaných do obce je výrazný.

Obdobie 2009 - 2020 charakterizuje veľký migračný úbytok obyvateľstva (celkovo odišlo 207 ľudí, kým do obce prišlo len 164), čo vyvolalo hlavne odsťahovanie sa mladých ľudí do okolitých obcí v dôsledku absencie možností získania bytov v obci Lúč na Ostrove. V najbližších rokoch prvoradou úlohou bude zmeniť migračné trendy, vytvorením možností nájomného bývania a oživením hospodárstva a služieb v riešenom území zabezpečiť migračný prírastok obyvateľstva (za hlavné faktory podmieňujúce odchod ľudí z obce považujeme náklady spojené s obstaraním bytu).

Tab. 13: Vývoj počtu prisťahovaných na trvalý pobyt (osoba) do obce Lúč na Ostrove v období 2009 – 2020

	2009	2010	2011	2012	2013	2014	2015	2016	2017	2018	2019	2020
Prisťahovaní na trvalý pobyt (osoba)	26	12	10	6	11	19	16	21	10	6	10	17

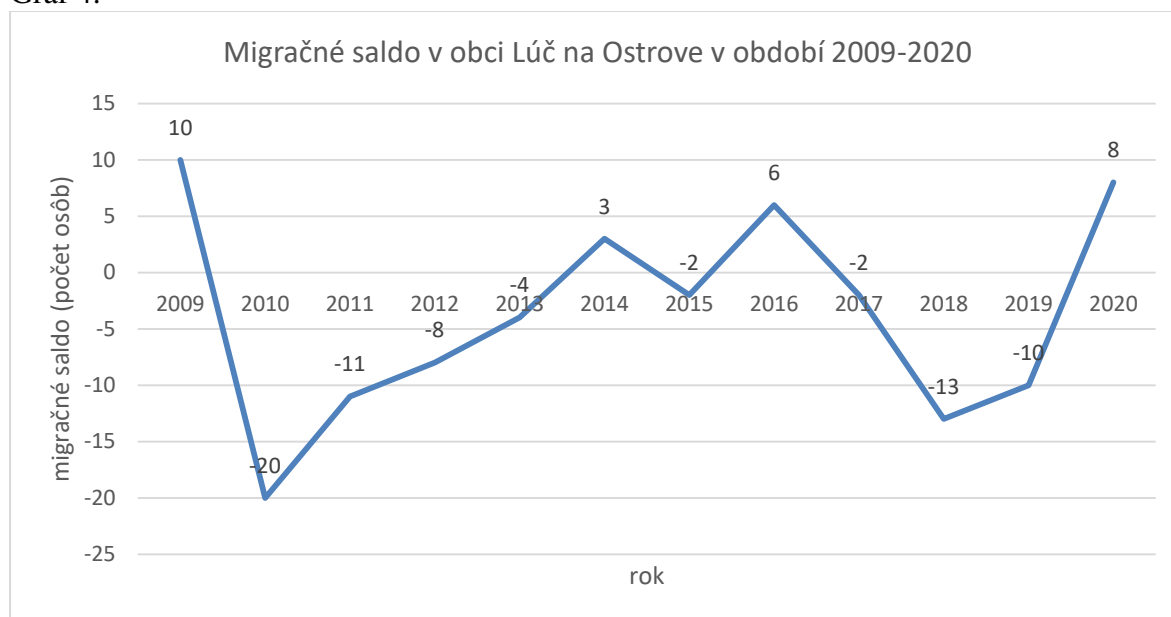
Zdroj: Štatistický úrad SR, 2021

Tab. 14: Vývoj počtu vystáňovaných z trvalého pobytu (osoba) z obce Lúč na Ostrove v období 2009 – 2020

	2009	2010	2011	2012	2013	2014	2015	2016	2017	2018	2019	2020
Vystáňovaní z trvalého pobytu (osoba)	16	32	21	14	15	16	18	15	12	19	20	9

Zdroj: Štatistický úrad SR, 2021

Graf 4:



Zdroj: Štatistický úrad SR, 2021

Demografická prognóza na nadchádzajúcich 5 až 10 rokov

Vzhľadom na trendy vývoja natality/mortality a migračných procesov v riešenom území sa nepredpokladá výraznejší prírastok obyvateľstva obce.

Na pozitívny vývoj počtu obyvateľov obce Lúč na Ostrove môže mať najpriaznivejší vplyv mechanický pohyb obyvateľstva, ktorý však v rozhodujúcej miere závisí od podmienok, aké sa vytvoria v oblasti prístupu k bytom. Takže vplyvom rozvoja podmienok bývania je reálna šanca, že v obci Lúč na Ostrove nastane trend kladného migračného salda, ako dôsledok polohy obce v socioekonomickom priestore Slovenska. Pozitívnym synergickým efektom rozvoja bývania v obci Lúč na Ostrove bude v najbližších rokoch aj ozdravenie vekovej štruktúry obyvateľstva.

Sociálno-ekonomický pohyb obyvateľstva

Táto mobilita zahŕňa presuny obyvateľstva medzi jednotlivými sociálnymi skupinami. Výsledkom tohto pohybu sú zmeny v štruktúre obyvateľstva podľa ekonomických a kultúrnych znakov.

V r. 2011 bolo v obci 427 ekonomicky aktívnych osôb. Miera ekonomickej aktivity obyvateľov obce bola 55,8 %. V čase SODB 2011 v obci bolo 56 nezamestnaných. V období 2011-2021 došlo k zlepšeniu podmienok na trhu práce – k 31.12.2020 počet nezamestnaných bol 55. K 31.12.2014 miera evidovanej nezamestnanosti v obci bola 12,88 %, kým celoštátny priemer tohto ukazovateľa bol 12,29 %.

Školské vzdelanie je výrazom kultúrnej vyspelosti každej spoločnosti. Je jedným z činiteľov ovplyvňujúcich životnú úroveň a podmieňujúcich úspešný rozvoj národného hospodárstva vo všetkých jeho oblastiach.

Z hľadiska vzdelanosti obyvateľstva vykazuje obec menej konkurencieschopnú vzdelanostnú úroveň - v obci vzdelanostná štruktúra obyv. je nepriaznivejšia v porovnaní s celoslovenským priemerom.

Tab. 15: Bývajúce obyvateľstvo podľa najvyššieho dosiahnutého vzdelania (počet obyvateľov obce na základe SODB 2021: 711)

bez ukončeného vzdelania – osoby vo veku 0-14 rokov (abs.)	bez ukončeného vzdelania – osoby vo veku 0-14 rokov (%)	základné vzdelanie (abs.)	základné vzdelanie (%)	stredné odborné (učňovské) vzdelanie (bez maturity) (abs.)	stredné odborné (učňovské) vzdelanie (bez maturity) (%)	úplné stredné vzdelanie (s maturitou) (abs.)	úplné stredné vzdelanie (s maturitou) (%)
58	8.16	136	19.13	234	32.91	166	23.35
vyššie odborné vzdelanie (abs.)	vyššie odborné vzdelanie (%)	vysokoškolské vzdelanie (abs.)	vysokoškolské vzdelanie (%)	bez školského vzdelania – osoby vo veku 15 rokov a viac (abs.)	bez školského vzdelania – osoby vo veku 15 rokov a viac (%)	nezistené (abs.)	nezistené (%)
43	6.05	55	7.74	6	0.84	13	1.83

Zdroj: SODB 2021, Štatistický úrad SR 2022

Nezamestnanosť

Najvýznamnejším ukazovateľom situácie na trhu práce je miera nezamestnanosti, ktorá je jedným zo základných kritérií pre klasifikovanie problémových regiónov. Sprievodným javom vysokej miery nezamestnanosti je sociálna a ekonomická ohrozenosť.

Miera nezamestnanosti v mikropriestore obce – v okrese Dunajská Streda – je stredne vysoká – vyššia než priemer v Trnavskom kraji. K 31.08.2021 v obci Lúč na Ostrove počet evidovaných uchádzačov o zamestnanie bol 24.

Vzdelanostná štruktúra nezamestnaných odhaľuje, že najzraniteľnejšie sú skupiny s najnižšou kvalifikáciou a vzdelaním. Nízky stupeň vzdelania predstavuje hlavnú prekážku pri uplatnení sa na trhu práce. Vysoká nezamestnanosť osôb s nízkym vzdelaním svedčí o štrukturálnych zmenách v dopyte po práci a jeho orientácii na kvalifikovanú a kvalifikačne flexibilnú pracovnú silu.

V strednodobom horizonte jednou z hlavných priorít obce je zvyšovať zamestnanosť a tak prispievať k zvyšovaniu životnej úrovne obyvateľov obce.

Tab. 16: Regióny podľa miery evidovanej nezamestnanosti v SR k 31.08.2021

Územie	*Prítok UoZ v mesiaci	*Odtok UoZ v mesiaci	Stav UoZ ku koncu mesiaca	Ekonomicky aktívne obyvateľstvo	Disponibilný počet uchádzačov o zamestnanie	Miera nezamestnanosti vypočítaná z celkového počtu UoZ (v %)	MIERA EVIDOVANEJ nezamestnanosti (v %)
Dunajská Streda	237	338	3,912	60,893	3,656	6.42	6.00
Trnavský kraj	1,289	1,632	14,915	286,805	13,841	5.20	4.83
Slovensko	13,843	17,424	217,147	2,706,273	199,528	8.02	7.37

Poznámka: UoZ - Uchádzač o zamestnanie

Zdroj: UPSVAR, 2021

Tab. 17: Základné ukazovatele o nezamestnanosti v obci Lúč na Ostrove – stav k 31.08.2021

Stav UoZ ku koncu mesiaca	z toho		
	občania so ZP	mladiství	absolventi

24	4	0	2
----	---	---	---

Poznámka: UoZ - Uchádzač o zamestnanie

Zdroj: Ústredie práce, sociálnych vecí a rodiny, 2021

**Tab. 18: Základné ukazovatele o nezamestnanosti v obci Lúč na Ostrove – stav k 31.08.2021
– ženy**

Stav UoZ ku koncu mesiaca	z toho		
	občania so ZP	mladiství	absolventi
17	4	0	1

Zdroj: Ústredie práce, sociálnych vecí a rodiny, 2021

Tab. 19: Štruktúra UoZ podľa najvyššie dosiahnutého vzdelania (ISCED) v obci Lúč na Ostrove – stav k 31.08.2021

UoZ spolu	v tom									
	0	1	2	3	4	5	6	7	8	n/a
24	0	0	2	19	0	0	0	3	0	0

ISCED (The International Standard Classification of Education) - Medzinárodná štandardná klasifikácia vzdelávania

- 0 predprimárne vzdelanie
- 1 primárne vzdelanie
- 2 nižšie sekundárne vzdelanie
- 3 vyššie sekundárne vzdelanie
- 4 post sekundárne neterciárne vzdelanie
- 5 terciárne vzdelanie (nie VŠ)
- 6 terciárne vzdelanie (VŠ 1.stupeň)
- 7 terciárne vzdelanie (VŠ 2.stupeň)
- 8 terciárne vzdelanie (VŠ 3.stupeň)

Zdroj: Ústredie práce, sociálnych vecí a rodiny, 2021

Tab. 20: Štruktúra UoZ podľa najvyššie dosiahnutého vzdelania (ISCED) v obci Lúč na Ostrove – stav k 31.08.2021 - ženy

UoZ spolu	v tom									
	0	1	2	3	4	5	6	7	8	n/a
17	0	0	2	12	0	0	0	3	0	0

ISCED (The International Standard Classification of Education) - Medzinárodná štandardná klasifikácia vzdelávania

- 0 predprimárne vzdelanie
- 1 primárne vzdelanie
- 2 nižšie sekundárne vzdelanie
- 3 vyššie sekundárne vzdelanie
- 4 post sekundárne neterciárne vzdelanie
- 5 terciárne vzdelanie (nie VŠ)
- 6 terciárne vzdelanie (VŠ 1.stupeň)
- 7 terciárne vzdelanie (VŠ 2.stupeň)
- 8 terciárne vzdelanie (VŠ 3.stupeň)

Zdroj: Ústredie práce, sociálnych vecí a rodiny, 2021

Tab. 21: Štruktúra UoZ znevýhodnených podľa §8 zákona č. 5/2004 Z.z. v obci Lúč na Ostrove – stav k 31.08.2021

UoZ spolu	z toho							
	a)	b)	c)	d)	e)	f)	g)	h)
15	2	8	3	2	8	0	0	4

Číselník typov znevýhodnených UoZ podľa zák.č. 5/2004 Zb. § 8 písm.:

- a) absolvent školy
- b) občan starší ako 50 rokov veku
- c) dlhodobo nezamestnaný občan
- d) občan - vzdelanie nižšie ako stredné odborné
- e) občan - 12 kal.mes. nemal pravidelne platené zamestnanie
- f) štátny príslušník tretej krajiny – azyl/doplňková ochrana
- g) osamelý občan – starostlivosť o odkázanú osobu/starajúci sa o dieťa
- h) občan so zdravotným postihnutím

Zdroj: Ústredie práce, sociálnych vecí a rodiny, 2021

Tab. 22: Štruktúra UoZ znevýhodnených podľa §8 zákona č. 5/2004 Z.z. v obci Lúč na Ostrove – stav k 31.08.2021 – ženy

UoZ spolu	z toho							
	a)	b)	c)	d)	e)	f)	g)	h)
10	1	6	2	2	6	0	0	4

Zdroj: Ústredie práce, sociálnych vecí a rodiny, 2021

Tab. 23: Štruktúra UoZ podľa profesie (SK ISCO-08) vykonávanej bezprostredne pred zaradením do evidencie v obci Lúč na Ostrove – stav k 31.08.2021

UoZ spolu	v tom												bezprostred. pred evidenciou bez zamestnania
	0	1	2	3	4	5	6	7	8	9	n/a		
24	0	0	2	0	3	4	0	0	2	4	0		9

SK ISCO-08

- 1 Zákonnodarcovia, riadiaci pracovníci
- 2 Špecialisti
- 3 Technici a odborní pracovníci
- 4 Administratívni pracovníci
- 5 Pracovníci v službách a obchode
- 6 Kvalifikovaní pracovníci v poľnohospodárstve, lesníctve a rybárstve
- 7 Kvalifikovaní pracovníci a remeselníci
- 8 Operátori a montéri strojov a zariadení
- 9 Pomocní a nekvalifikovaní pracovníci
- 0 Príslušníci ozbrojených síl

Zdroj: Ústredie práce, sociálnych vecí a rodiny, 2021

Tab. 24: Štruktúra UoZ podľa profesie (SK ISCO-08) vykonávanej bezprostredne pred zaradením do evidencie v obci Lúč na Ostrove – stav k 31.08.2021 – ženy

UoZ spolu	v tom												bezprostred. pred evidenciou bez zamestnania
	0	1	2	3	4	5	6	7	8	9	n/a		
17	0	0	2	0	2	4	0	0	0	4	0		5

SK ISCO-08

- 1 Zákonnodarcovia, riadiaci pracovníci
- 2 Špecialisti
- 3 Technici a odborní pracovníci
- 4 Administratívni pracovníci
- 5 Pracovníci v službách a obchode
- 6 Kvalifikovaní pracovníci v poľnohospodárstve, lesníctve a rybárstve
- 7 Kvalifikovaní pracovníci a remeselníci
- 8 Operátori a montéri strojov a zariadení
- 9 Pomocní a nekvalifikovaní pracovníci
- 0 Príslušníci ozbrojených síl

Zdroj: Ústredie práce, sociálnych vecí a rodiny, 2021

Tab. 25: Štruktúra UoZ podľa veku v obci Lúč na Ostrove – stav k 31.08.2021

UoZ spolu	v tom										
	do 20r.	20-24r.	25-29r.	30-34r.	35-39r.	40-44r.	45-49r.	50-54r.	55-59r.	60r. a viac	n/a
24	0	5	3	2	3	1	2	2	4	2	0

Zdroj: Ústredie práce, sociálnych vecí a rodiny, 2021

Tab. 26: Štruktúra UoZ podľa veku v obci Lúč na Ostrove – stav k 31.08.2021 – ženy

UoZ spolu	v tom										
	do 20r.	20-24r.	25-29r.	30-34r.	35-39r.	40-44r.	45-49r.	50-54r.	55-59r.	60r. a viac	n/a
17	0	2	3	1	2	1	2	2	2	2	0

Zdroj: Ústredie práce, sociálnych vecí a rodiny, 2021

Tab. 27: Štruktúra UoZ podľa odvetvia posledného zamestnávateľa (SK NACE) - zamestnanie bezprostredne pred zaradením do evidencie v obci Lúč na Ostrove – stav k 31.08.2021

UoZ spolu	v tom																				n/a	bezprostred. pred evidenciou bez zamestnania		
	A	B	C	D	E	F	G	H	I	J	K	L	M	N	O	P	Q	R	S	T			U	
24	3	0	2	0	0	0	4	1	1	1	0	0	0	0	1	1	0	0	0	0	0	1		9

SK NACE - odvetvová klasifikácia ekonomických činností

- A poľnohosp., lesníctvo a rybolov
- B ťažba a dobývanie
- C priemyselná výroba
- D dodávka elektriny, plynu, pary a studeného vzduchu
- E dodávka vody, čistenie a odvod odp. vód, odpady a služ.
- F stavebníctvo
- G veľkoobchod a maloobchod, oprava motor. voz. a motocy.
- H doprava a skladovanie
- I ubytovacie a stravovacie služby
- J informácie a komunikácia
- K finančné a poisťovacie služby
- L činnosti v oblasti nehnuteľností
- M odborné, vedecké a technic. činnosti
- N administratívne a podporné služby
- O verejná správa a obrana, povinné sociál. zabezp.
- P vzdelávanie
- Q zdravotníctvo a sociálna pomoc
- R umenie, zábava a rekreácia
- S ostatné činnosti
- T činnosti domácností ako zamestnávateľov
- U činnosti extrateritoriálnych organiz. a združení

Zdroj: Ústredie práce, sociálnych vecí a rodiny, 2021

Tab. 28: Štruktúra UoZ podľa odvetvia posledného zamestnávateľa (SK NACE) - zamestnanie bezprostredne pred zaradením do evidencie v obci Lúč na Ostrove – stav k 31.08.2021 – ženy

UoZ spolu	v tom																				bezprostred. pred evidenciou bez zamestnania		
	A	B	C	D	E	F	G	H	I	J	K	L	M	N	O	P	Q	R	S	T		U	n/a
17	2	0	2	0	0	0	2	1	1	1	0	0	0	0	1	1	0	0	0	0	0	1	5

Zdroj: Ústredie práce, sociálnych vecí a rodiny, 2021

Tab. 29: Štruktúra UoZ podľa doby evidencie (v mesiacoch) v obci Lúč na Ostrove – stav k 31.08.2021

UoZ spolu	v tom										
	do 3 m.	4 - 6 m.	7 - 9 m.	10 - 12 m.	13 - 18 m.	19 - 24 m.	25 - 30 m.	31 - 36 m.	37 - 42 m.	43 - 48 m.	nad 48 m.
24	8	5	3	5	0	3	0	0	0	0	0

Zdroj: Ústredie práce, sociálnych vecí a rodiny, 2021

Tab. 30: Štruktúra UoZ podľa doby evidencie (v mesiacoch) v obci Lúč na Ostrove – stav k 31.08.2021 – ženy – stav

UoZ spolu	v tom										
	do 3 m.	4 - 6 m.	7 - 9 m.	10 - 12 m.	13 - 18 m.	19 - 24 m.	25 - 30 m.	31 - 36 m.	37 - 42 m.	43 - 48 m.	nad 48 m.
17	5	4	2	4	0	2	0	0	0	0	0

Zdroj: Ústredie práce, sociálnych vecí a rodiny, 2021

Mzdy

Mzda je jedným z najdôležitejších ukazovateľov vyspelosti regiónu. Mikropriestor riešeného územia patrí na základe výšky priemerných mesačných nominálnych miezd medzi podpriemerné regióny Slovenska: príjmy obyvateľov obce i okresu sú pod celoštátnym a krajským priemerom.

V roku 2019 priemerná mesačná nominálna mzda v okrese Dunajská Streda bola 1078 EUR, kým priemerná mesačná nominálna mzda na Slovensku bola o 188 EUR vyššia. Takáto nízka úroveň nominálnej mzdy v záujmovom regióne je odrazom všeobecného postavenia ekonomiky okresu. Najvyššiu mzdu poberali zamestnanci v priemysle a vo finančných a poisťovacích činnostiach.

Tab. 31: Priemerná nominálna mesačná mzda zamestnanca (v EUR) na rôznych regionálnych úrovniach v období 2019 – 2012

Územie	2019	2018	2017	2016	2015	2014	2013	2012
Slovenská republika	1 266	1 171	1 095	1 034	993	957	891	881
Trnavský kraj	1 204	1 114	1 050	965	930	892	841	831
Okres Dunajská Streda	1 078	983	907	823	801	768	725	722

Zdroj: Štatistický úrad SR, 2021

V strednodobom horizonte jednou z hlavných priorít obce je zvyšovať zamestnanosť a tak prispievať k zvyšovaniu životnej úrovne obyvateľov obce.

Ludia ohrození rizikom sociálneho vylúčenia

Najpočetnejšou skupinou ľudí ohrozených rizikom sociálneho vylúčenia sú nezamestnaní. V najbližších rokoch bude potrebné sústrediť pozornosť aj na pracovnú silu vo vekových skupinách nad 50 rokov, ktorí sú ohrození rizikom sociálneho vylúčenia, lebo väčšinou majú nízku adaptabilitu na meniace sa požiadavky pracovného trhu a majú zväčša nevyhovujúcu kvalifikáciu, čoho dôsledok je ich nízka atraktivita pre zamestnávateľa (majú malú šancu uplatniť sa na trhu práce).

Ďalšou skupinou ľudí ohrozených rizikom sociálneho vylúčenia sú starší obyvatelia, ktorí sú poberateľmi starobných dôchodkov (výraznejšie vyššie vekové kategórie) a zdravotne, zmyslovo a duševne postihnutí občania. Takíto občania sú v prevažnej miere poberateľmi invalidných dôchodkov.

Ďalšou významnou skupinou ľudí, ktorých možno zaradiť medzi ohrozených rizikom sociálneho vylúčenia, sú deti odkázané na pomoc cudzích a prípadne iné sociálne ohrozené skupiny obyvateľov.

V budúcom období možno predpokladať zvýšený záujem občanov o sociálne služby, keďže dochádza k starnutiu populácie, čo predstavuje celoeurópsky trend.

Domový a bytový fond

Stav bývania v obci Lúč na Ostrove je výsledkom celého komplexu uspokojovania potrieb bývania v rámci doterajšieho vývoja výstavby rodinných a bytových domov a procesu užívania bytového fondu.

Úroveň bývania je jednou zo základných charakteristík životnej úrovne obyvateľstva. Jej vývoj úzko súvisí s rastom počtu obyvateľstva, jeho štruktúrou a rozmiestnením. Ovplyvňuje úroveň reprodukcie pracovných síl, pôsobí na celkový životný štýl obyvateľstva.

V čase Sčítania obyvateľov, domov a bytov (SODB) v roku 2021 v obci bolo 307 bytov. Počet domov v obci Lúč na Ostrove k 1. 1. 2021²: 271.

Na bytovom fonde obce dominantný podiel mali rodinné domy. Priestorové usporiadanie je typické pre vidiecku uličnú zástavbu prevažne s jedno a dvojpodlažnými rodinnými domami v rôznych formách podľa doby ich výstavby.

Veľká časť neobývaných bytov je určitou rezervou pre skvalitňovanie domového fondu, nakoľko po ich rekonštrukcii sa spravidla zvýši ich vybavenosť.

Trvalo obývané domy vykazujú nepriaznivú vekovú štruktúru, priemerný vek domového fondu je nad celoslovenským priemerom. Od veku bytov čiastočne závisia aj všetky ostatné charakteristiky, počínajúc veľkosťou, až po ich technické vybavenie.

Bývanie a jeho úroveň patria k dôležitým aspektom celkových životných podmienok obyvateľstva. Byt neplní iba materiálnu funkciu prirodzených potrieb rodiny ako základnej jednotky spoločnosti, ale zároveň je výraznou zložkou kultúrneho štandardu obyvateľstva a v nemalej miere aktívne pôsobí na regeneráciu ľudí.

Kvalitu bývania je možné hodnotiť z viacerých hľadísk a úrovní. Výstižným ukazovateľom kvalitatívnej úrovne bývania je napojenosť obývaných bytov na verejný vodovod. V obci Lúč na Ostrove verejný vodovod bol vybudovaný len v roku 2014, preto výrazná väčšina bytov je zásobovaná z vlastného vodného zdroja. Trvalo obývané domy vykazujú nepriaznivú vekovú štruktúru (takmer 8 % obývaného domového fondu bol vybudovaný do roku 1945).

Tab. 32: Štruktúra bytov podľa typu domu v obci Lúč na Ostrove (počet bytov na základe SODB 2021: 307)

rodinný dom (abs.)	rodinný dom (%)	bytový dom (abs.)	bytový dom (%)	polyfunkčná budova (abs.)	polyfunkčná budova (%)	ostatné budovy na bývanie (abs.)	ostatné budovy na bývanie (%)	neskolaudovaný rodinný dom (abs.)
266	86.64	34	11.07	1	0.33	0	0	1
neskolaudovaný rodinný dom (%)	núdzový objekt, neurčený na bývanie (abs.)	núdzový objekt, neurčený na bývanie (%)	inštitucionálne alebo kolektívne zariadenia (abs.)	inštitucionálne alebo kolektívne zariadenia (%)	ostatné (abs.)	ostatné (%)	nezistený (abs.)	nezistený (%)
0.33	0	0	0	0	3	0.98	2	0.65

Zdroj: SODB 2021, Štatistický úrad SR 2022

² Počet domov a iných obydlí k 01. 01. 2021 bez ohľadu na ich obývanosť. Iným obydľím sa rozumejú najmä chaty, budy, zruba, chatrče, karavany, houseboaty, stodoly, mlyny alebo iné prístrešia.

Tab. 33: Štruktúra bytov podľa formy vlastníctva v obci Lúč na Ostrove (počet bytov na základe SODB 2021: 307)

byt obývaný vlastníkom (abs.)	byt obývaný vlastníkom (%)	byt vo vlastnom rodinnom dome (abs.)	byt vo vlastnom rodinnom dome (%)	obecný byt (abs.)	obecný byt (%)	služobný byt (abs.)	služobný byt (%)
7	2.28	261	85.02	32	10.42	2	0.65
družstevný byt (abs.)	družstevný byt (%)	byt v nájme (abs.)	byt v nájme (%)	iná forma užívania bytu (abs.)	iná forma užívania bytu (%)	nezistený (abs.)	nezistený (%)
0	0	0	0	1	0.33	4	1.3

Zdroj: SODB 2021, Štatistický úrad SR 2022

Tab. 34: Štruktúra bytov podľa počtu obytných miestností v obci Lúč na Ostrove (počet bytov na základe SODB 2021: 307)

1 obytná miestnosť (abs.)	1 obytná miestnosť (%)	2 obytné miestnosti (abs.)	2 obytné miestnosti (%)	3 obytné miestnosti (abs.)	3 obytné miestnosti (%)	4 obytné miestnosti (abs.)	4 obytné miestnosti (%)	5 obytných miestností (abs.)	5 obytných miestností (%)
3	0.98	32	10.42	111	36.16	86	28.01	50	16.29
6 obytných miestností (abs.)	6 obytných miestností (%)	7 obytných miestností (abs.)	7 obytných miestností (%)	8 obytných miestností (abs.)	8 obytných miestností (%)	9 obytných miestností a viac (abs.)	9 obytných miestností a viac (%)	nezistený (abs.)	nezistený (%)
14	4.56	3	0.98	2	0.65	0	0	6	1.95

Zdroj: SODB 2021, Štatistický úrad SR 2022

Tab. 35: Štruktúra bytov podľa zásobovania vodou v obci Lúč na Ostrove (počet bytov na základe SODB 2021: 307)

Spolu	vodovod v byte zo spoločného zdroja (abs.)	vodovod v byte zo spoločného zdroja (%)	vodovod v byte z vlastného zdroja (abs.)	vodovod v byte z vlastného zdroja (%)	vodovod mimo bytu (abs.)	vodovod mimo bytu (%)	bez vodovodu (abs.)	bez vodovodu (%)	nezistené (abs.)	nezistené (%)
307	45	14.66	254	82.74	1	0.33	1	0.33	6	1.95

Zdroj: SODB 2021, Štatistický úrad SR 2022

Tab. 36: Štruktúra bytov podľa typu kúrenia v obci Lúč na Ostrove (počet bytov na základe SODB 2021: 307)

ústredné kúrenie diaľkové (abs.)	ústredné kúrenie diaľkové (%)	ústredné kúrenie lokálne (abs.)	ústredné kúrenie lokálne (%)	etážové kúrenie (abs.)	etážové kúrenie (%)	samostatné vykurovacie teleso (abs.)	samostatné vykurovacie teleso (%)
5	1.63	250	81.43	6	1.95	31	10.1
iný (abs.)	iný (%)	bez kúrenia (abs.)	bez kúrenia (%)	nezistený (abs.)	nezistený (%)		
7	2.28	2	0.65	6	1.95		

Zdroj: SODB 2021, Štatistický úrad SR 2022

Tab. 37: Štruktúra bytov podľa zdroja energie využívaného na vykurovanie v obci Lúč na Ostrove (počet bytov na základe SODB 2021: 307)

plyn (abs.)	plyn (%)	elektrina (abs.)	elektrina (%)	kvapalnú palivo (abs.)	kvapalnú palivo (%)	pevné palivo (abs.)	pevné palivo (%)
257	83.71	19	6.19	0	0	18	5.86
solárna energia (abs.)	solárna energia (%)	iný (abs.)	iný (%)	žiadny (abs.)	žiadny (%)	nezistený (abs.)	nezistený (%)
0	0	5	1.63	2	0.65	6	1.95

Zdroj: SODB 2021, Štatistický úrad SR 2022

Tab. 38: Štruktúra domov podľa typu domu v obci Lúč na Ostrove (počet domov na základe SODB 2021: 271)

rodinný dom (abs.)	rodinný dom (%)	bytový dom (abs.)	bytový dom (%)	polyfunkčná budova (abs.)	polyfunkčná budova (%)	ostatné budovy na bývanie (abs.)	ostatné budovy na bývanie (%)	neskolaudovaný rodinný dom (abs.)	neskolaudovaný rodinný dom (%)
259	95.57	5	1.85	1	0.37	0	0	1	0.37
núdzový objekt, neurčený na bývanie (abs.)	núdzový objekt, neurčený na bývanie (%)	inštitucionálne alebo kolektívne zariadenia (abs.)	inštitucionálne alebo kolektívne zariadenia (%)	ostatné (abs.)	ostatné (%)	nezistený (abs.)	nezistený (%)		
0	0	0	0	3	1.11	2	0.74		

Zdroj: SODB 2021, Štatistický úrad SR 2022

Tab. 39: Štruktúra domov podľa obdobia výstavby v obci Lúč na Ostrove (počet domov na základe SODB 2021: 271)

pred rokom 1919 (abs.)	pred rokom 1919 (%)	1919 - 1945 (abs.)	1919 - 1945 (%)	1946 - 1960 (abs.)	1946 - 1960 (%)	1961 - 1980 (abs.)	1961 - 1980 (%)	1981 - 2000 (abs.)	1981 - 2000 (%)
4	1.48	17	6.27	47	17.34	99	36.53	49	18.08
2001 - 2010 (abs.)	2001 - 2010 (%)	2011 - 2015 (abs.)	2011 - 2015 (%)	2016 a neskôr (abs.)	2016 a neskôr (%)	nezistené (abs.)	nezistené (%)		
23	8.49	11	4.06	15	5.54	6	2.21		

Zdroj: SODB 2021, Štatistický úrad SR 2022

Tab. 40: Štruktúra domov podľa formy vlastníctva v obci Lúč na Ostrove (počet domov na základe SODB 2021: 271)

nezistený (abs.)	nezistený (%)	fyzická osoba (abs.)	fyzická osoba (%)	štát (abs.)	štát (%)	obec (abs.)	obec (%)	iná právnická osoba (abs.)	iná právnická osoba (%)
15	5.54	234	86.35	0	0	1	0.37	1	0.37
cirkev (abs.)	cirkev (%)	zahraničný vlastník (abs.)	zahraničný vlastník (%)	kombinácia vlastníkov (abs.)	kombinácia vlastníkov (%)	bytové družstvo (abs.)	bytové družstvo (%)	obchodná spoločnosť (abs.)	obchodná spoločnosť (%)
0	0	1	0.37	18	6.64	0	0	1	0.37

Zdroj: SODB 2021, Štatistický úrad SR 2022

Tab. 41: Štruktúra domov podľa typu vodovodnej prípojky v obci Lúč na Ostrove (počet domov na základe SODB 2021: 271)

v dome - z verejnej siete (abs.)	v dome - z verejnej siete (%)	v dome - vlastná (abs.)	v dome - vlastná (%)	mimo domu - z verejnej siete (abs.)	mimo domu - z verejnej siete (%)	mimo domu - vlastná (abs.)	mimo domu - vlastná (%)	bez prípojky (abs.)	bez prípojky (%)	nezistený (abs.)	nezistený (%)
17	6.27	246	90.77	0	0	1	0.37	1	0.37	6	2.21

Zdroj: SODB 2021, Štatistický úrad SR 2022

Tab. 42: Štruktúra domov podľa typu kanalizačného systému v obci Lúč na Ostrove (počet domov na základe SODB 2021: 271)

Spolu	septik, žumpa (abs.)	septik, žumpa (%)	prípojka na kanalizačnú sieť (abs.)	prípojka na kanalizačnú sieť (%)	domáca čistička odpadových vôd (abs.)	domáca čistička odpadových vôd (%)	bez kanalizácie (abs.)	bez kanalizácie (%)	nezistený (abs.)	nezistený (%)
271	258	95.2	0	0	4	1.48	3	1.11	6	2.21

Zdroj: SODB 2021, Štatistický úrad SR 2022

Tab. 43: Štruktúra domov podľa plynovej prípojky v obci Lúč na Ostrove (počet domov na základe SODB 2021: 271)

Spolu	áno (abs.)	áno (%)	nie (abs.)	nie (%)	nezistené (abs.)	nezistené (%)
271	225	83.03	40	14.76	6	2.21

Zdroj: SODB 2021, Štatistický úrad SR 2022

Tab. 44: Štruktúra domov podľa obdobia poslednej rekonštrukcie v obci Lúč na Ostrove (počet domov na základe SODB 2021: 271)

pred rokom 1980 (abs.)	pred rokom 1980 (%)	1980 - 1990 (abs.)	1980 - 1990 (%)	1991 - 1995 (abs.)	1991 - 1995 (%)	1996 - 2000 (abs.)	1996 - 2000 (%)	2001 - 2005 (abs.)	2001 - 2005 (%)
1	0.37	0	0	0	0	3	1.11	10	3.69
2006 - 2009 (abs.)	2006 - 2009 (%)	2010 - 2015 (abs.)	2010 - 2015 (%)	2016 a neskôr (abs.)	2016 a neskôr (%)	bez rekonštrukcie (abs.)	bez rekonštrukcie (%)	nezistené (abs.)	nezistené (%)
20	7.38	61	22.51	53	19.56	117	43.17	6	2.21

Zdroj: SODB 2021, Štatistický úrad SR 2022

Celkový charakter životnej úrovne obyvateľstva sa prejavuje rastom hmotnej spotreby obyvateľstva a jej kvality. Konkrétnym prejavom toho je vysoká vybavenosť domácností predmetmi dlhodobej spotreby.

Tab. 45: Vývoj počtu postavených rod. domov a bytov v obci v období 2005 – 2014

Rok	2005	2006	2007	2008	2009	2010	2011	2012	2013	2014
Počet postavených rod. domov (v rámci IBV)	2	1	2	3	5	5	3	2	3	2
Počet post. bytových domov/bytov (v rámci HBV)	0	0	0	0	0	0	0	0	0	0

Zdroj: Obecný úrad, 2015

Tab. 46: Vývoj počtu začatých a dokončených bytov za roky 2015 – 2021

	2015	2016	2017	2018	2019	2020	2021
Začaté byty	1	1	6	15	4	2	2
Dokončené byty	0	1	3	2	17	2	1

Začaté byty - Počet bytov, na ktoré bolo vydané stavebné povolenie

Dokončené byty - Počet bytov, na ktoré bolo vydané kolaudačné rozhodnutie

Zdroj: Obecný úrad, 2022

Tab. 47: Vývoj počtu začatých a dokončených bytov v rodinných domoch za roky 2015 – 2021

	2015	2016	2017	2018	2019	2020	2021
počet začatých bytov v rodinných domoch	1	1	6	3	4	2	2
počet dokončených bytov v rodinných domoch	0	1	3	2	5	2	1

Začaté byty - Počet bytov, na ktoré bolo vydané stavebné povolenie

Dokončené byty - Počet bytov, na ktoré bolo vydané kolaudačné rozhodnutie

Zdroj: Obecný úrad, 2022

Tab. 48: Vývoj počtu začatých a dokončených bytov v bytových domoch
za roky 2015 – 2021

	2015	2016	2017	2018	2019	2020	2021
počet začatých bytov v bytových domoch	0	0	0	12	0	0	0
počet dokončených bytov v bytových domoch	0	0	0	0	12	0	0

Začaté byty - Počet bytov, na ktoré bolo vydané stavebné povolenie

Dokončené byty - Počet bytov, na ktoré bolo vydané kolaudačné rozhodnutie

Zdroj: Obecný úrad, 2022

Tab. 49: Vývoj počtu začatých a dokončených bytových domov za roky 2015 – 2021

	2015	2016	2017	2018	2019	2020	2021
počet začatých bytových domov	0	0	0	1	0	0	0
počet dokončených bytových domov	0	0	0	0	1	0	0

Začaté byty - Počet bytov, na ktoré bolo vydané stavebné povolenie

Dokončené byty - Počet bytov, na ktoré bolo vydané kolaudačné rozhodnutie

Zdroj: Obecný úrad, 2022

Bilancovanie potrieb rozvoja bývania

V súčasnom období je v obci Lúč na Ostrove nedostatok bytov najmä v oblasti nájomných bytov. Neuspokojený dopyt obyvateľov po nájomných bytoch vyplýva zo zmien v štruktúre domácností, z nových nárokov na bývanie mladých, príjmovo samostatných jedincov ako aj z rastu poproduktívnej kategórie obyvateľov, kde sa dá aj z ekonomických dôvodov očakávať dopyt po menších bytoch než sú tie, v ktorých žili ako rodiny s deťmi.

Základom odhadu neuspokojeného dopytu obyvateľov po bytoch je spolužitie cenových domácností, štruktúra cenových domácností podľa počtu členov a počet žiadostí na pridelenie bytu.

Z požiadaviek miestneho obyvateľstva vyplýva, že v obci je nedostatok nájomných malometrážnych bytov pre mladé rodiny (štartovacie byty), ako aj pre skupinu obyvateľov s najnižšími príjmami.

Pri vyčíslení súčasného nedostatku bytov v porovnaní s počtom domácností v obci Lúč na Ostrove je potrebné vychádzať z údajov o počte trvalo obývaných bytov, ktorých bolo 232 a o počte hospodáriacich domácností, ktorých bolo 238. Počet domácností pozostávajúcich z dvoch a viac rodín bol 59. Z týchto údajov je možné odvodiť, že minimálne 59 rodín v obci nemá samostatné bývanie a pravdepodobne väčšina z nich nútene žije s inou domácnosťou. Ak teda zoberieme ideálny stav, že každá rodina by mala mať vlastné bývanie, potom v obci chýba minimálne 59 bytov.

Strategickým cieľom v oblasti rozvoja bývania v obci Lúč na Ostrove je vytvoriť podmienky pre zabezpečenie lepšej dostupnosti a kvality bývania pre rôzne skupiny obyvateľov v rôznych lokalitách obce, revitalizovať obytné zóny.

Program rozvoja bývania obce Lúč na Ostrove navrhuje dlhodobu riešiť tieto konkrétne ciele:

a) *zabezpečiť v rozvoji bývania podmienky na výstavbu takého počtu bytov, ktorý by umožnil:*

- *pokryť potreby obyvateľstva obce – existujúci bytový fond treba prioritne doplniť o dvoj a trojizbové byty primerané pre bývanie jednotlivcov a mladých rodín,*

- *zastaviť a zvrátiť nepriaznivé tendencie rastu zahusťovania bytov domácnosťami z obdobia rokov 2001 – 2011,*
- b) zabezpečiť územnú pripravenosť na výstavbu bytov, technickej a občianskej vybavenosti v nových lokalitách sústredenej výstavby tak, aby investori mohli potenciálne začať s výstavbou bytových objektov,*
- c) vytvárať podmienky pre rozvoj obecného nájomného bývania pre mladé rodiny s trvalým pobytom v obci,*
- d) vo výstavbe obecných nájomných bytov preferovať zastúpenie malometrážnych bytov,*
- e) vytvárať podmienky pre zvýšenie obytného štandardu obytných lokalít z hľadiska dovybavenia zariadeniami sociálnej infraštruktúry, obchodno – obslužnými zariadeniami, ako aj z hľadiska zvýšenia kvantitatívnej a kvalitatívnej úrovne obytnej zelene,*
- f) uspokojením dopytu po bytoch stabilizovať domáce obyvateľstvo, obmedziť proces migrácie a priaznivo ovplyvniť demografický vývoj obyvateľstva.*

V strednodobom horizonte je potrebné ďalej rozvíjať podmienok bývania výstavbou nájomných bytov v obci, ktorá aktivita by prispievala aj k udržaniu mladých rodín v obci.

V strednodobom horizonte obec plánuje vytvorenie novej obytnej zóny v spolupráci so súkromným investorom - vybudovanie miestnych komunikácií a inžinierskych sietí pre vytvorenie obytnej zóny v lokalite „Pod záhradami“ - skvalitniť podmienky na podporu rozvoja individuálnej bytovej výstavby (IBV) a hromadnej bytovej výstavby (HBV).

Dopravná a technická infraštruktúra, odpadové hospodárstvo

Rozvoj infraštruktúry je jedným zo základných predpokladov rozvoja každého regiónu i obce a výrazne ovplyvňuje hospodársky potenciál, spôsob života a životnú úroveň obyvateľstva.

Dopravná infraštruktúra

Kvalitná dopravná infraštruktúra a dobrá dopravná dostupnosť sú základné predpoklady rozvoja obce, ktoré významne ovplyvňujú jej hospodársky potenciál, spôsob života i životnú úroveň jej obyvateľov. Veľký význam dopravy je daný jej podstatným vplyvom na efektivitu dovozu vstupov do územia a vývozu výstupov výroby z daného územia.

Záujmové územie sa nachádza v blízkosti križovatiek viacerých ciest európskeho významu, čo v budúcnosti môže znamenať silný rozvojový impulz pre daný región.

V blízkosti obce Lúč na Ostrove prechádzajú významné európske multimodálne koridory:

- koridor č. VII (vodná cesta Dunaj – najbližší prístav sa nachádza v Gabčíkove vo vzdialenosti 16 km),
- koridor č. IV (Berlín / Norimberg-Praha-Kúty-Bratislava-Nové Zámky / Komárno – Štúrovo – Maďarsko lokalizovaný pre trate železničnej a kombinovanej dopravy).

Tieto dopravné koridory patria medzi najvýznamnejšie komunikačné osi v Európe. V budúcnosti teda nevyhnutnou úlohou bude využiť prítomnosť hore uvedených európskych komunikačných systémov (bude potrebné zlepšiť infraštruktúrne prepojenia na hore uvedené európske multimodálne koridory).

Cestná infraštruktúra

Riešené územie obce sa nachádza v blízkosti významných dopravných systémov európskeho a regionálneho významu

Pri severnom okraji územia obce prechádza cesta I/63 - cestný ťah medziregionálneho významu (Štúrovo – Komárno – Dunajská Streda – Bratislava), ktorá je aj zároveň medzinárodná komunikačná os s označením E575 (Győr, Maďarsko) - hranica SR/Maďarsko – Veľký Meder – Dunajská Streda – Bratislava).

Ďalší významný dopravný ťah v susedstve obce je rýchlostný ťah R7, ktorý je plánovaný z Bratislavy až do Lučenca podľa uznesenia vlády č. 882/2008, ktorý bude po dobudovaní hlavnou spojnicou Hlavného mesta Bratislavy a južných centier Trnavského, Nitrianskeho a Banskobystrického kraja. Od roku 2020 rýchlostná cesta R7 priniesla rýchlejšie, bezpečnejšie a pohodlnejšie cestovanie na úseku Holicie – Bratislava (v súčasnosti je v prevádzke úsek rýchlostnej cesty R7 medzi križovatkou Bratislava-Prievoz a Holicami, celková dĺžka je 32 kilometrov). Na tento už postavený úsek nadväzujú dva pripravované úseky rýchlostnej cesty, ktoré priamo pripájajú mesto Dunajská Streda na rýchlostnú cestu

R7. Sú to úseky Holice – Mliečany a Mliečany – Dolný Bar. Obidva pripravované úseky sú súčasťou medzinárodného európskeho ťahu E 575 Bratislava – Dunajská Streda – Medveďov – Vámosszabadi (Maďarsko) – Győr (Maďarsko).

Miestne komunikácie majú bezprašnú povrchovú úpravu (všetky miestne komunikácie majú spevnený povrch) a rôzne šírkové a smerové usporiadanie. Spravidla medzi komunikáciou a oplotením rodinných domov sú zelené pásy a vo väčšej časti aj spevnené plochy formou chodníkov.

V strednodobom horizonte je potrebná rozsiahla rekonštrukcia miestnych komunikácií, ako aj dostavba a rekonštrukcia systému chodníkov vzhľadom na bezpečnosť a plynulosť dopravy. V danom časovom horizonte je potrebné aj vybudovať nové parkovacie miesta pri vybraných objektoch občianskej infraštruktúry, ako aj realizovať úpravu verejných priestranstiev (rozšírenie verejnej zelene, rozmiestnenie bicyklových stojanov, lavičiek, odpadkových košov atď.).

Železničná doprava

Obec Lúč na Ostrove nie je priamo napojená na európsky železničný systém. Najbližšia železničná stanica sa nachádza v obci Orechová Potôň na železničnej trati č. 131 (Bratislava-Dunajská Streda-Komárno, jednokoľajná trať, neelektrifikovaná). V budúcnosti sa plánuje modernizácia trate č. 131 na traťovú rýchlosť 120 km/h, vrátane elektrifikácie a technickej modernizácie.

Verejná hromadná doprava

Integrovaný regionálny systém verejnej hromadnej dopravy zabezpečuje organizáciu a prepojenie hlavných zložiek hromadnej cestnej dopravy v hlavných smeroch pohybu cestujúcich, ktorými pre riešené územie sú:

- cesty do obvodného/okresného centra Dunajská Streda (9 km),
- cesty do regionálneho uzla Šamorín (20 km)
- cesty do hlavného mesta Bratislava (33 km).

Verejnú hromadnú prepravu osôb do zamestnania, škôl, úradov a za nákupmi zabezpečuje autobusová preprava (hlavne SAD Dunajská Streda a.s.).

Ostatné druhy dopravy

Konfigurácia terénu, rozmiestnenie funkcií bývania, vybavenosti, práce, rekreácie a relatívne málo frekventovaný charakter dopravy v sídle dávajú predpoklady k významnejšiemu postaveniu bicyklovej dopravy ako jedného zo základných vnútrostránkových dopravných systémov a ekologicky najefektívnejšieho druhu dopravy.

V okolí riešeného územia sa nachádza dynamicky sa rozvíjajúci systém cyklistických chodníkov. V blízkosti obce prechádza aj najdôležitejšia cyklistická trasa na Slovensku: medzinárodná Dunajská cyklistická cesta (ktorá cesta tvorí časť celoeurópskej trasy EuroVelo 6).

V strednodobom horizonte je potrebné vybudovať systém cyklistických chodníkov zabezpečujúcich prepojenie s okolitými obcami: cyklistický chodník na úsekoch Holice – Malá Lúč – Veľká Lúč – Kľučiarove Kračany v celkovej dĺžke cca 8 km.

V blízkosti obce prechádza najdôležitejšia vodná cesta na Slovensku: rieka Dunaj. Najbližšie prístavy na Dunaji sa nachádzajú v Gabčíkove (17 km) a v Bratislave.

Letisko – Letisko M. R. Štefánika alebo Letisko Bratislava – s verejnou prepravou osôb a nákladov sa nachádza v 44 km vzdialenosti v Bratislave.

Technická infraštruktúra

Zásobovanie pitnou a úžitkovou vodou

Obec Lúč na Ostrove má vybudovaný verejný vodovod v rozsahu súčasného zastavaného územia. Pitná voda je zabezpečená z vodného zdroja – vrtu HH-1 Holiciach cez ich vodovodnú sieť. Jedná sa o skupinový vodovod. Obec má kompletne pokrytie verejným vodovodom. Stav vodovodnej siete umožňuje obyvateľom obce, ako aj organizáciám a podnikateľom napojiť sa na kvalitnú pitnú vodu z verejného vodovodu. Do nových rozvojových lokalít je potrebné postupne vybudovať rozvodnú sieť pitnej vody.

V strednodobom horizonte obec plánuje rozšírenie verejného vodovodu na jednom úseku v miestnej časti Veľká Lúč.

Kanalizácia a čistenie odpadovej vody

Riešenie otázky čistenia odpadovej vody v riešenom území je aktuálne vo fáze realizácie: od roku 2020 prebieha výstavba celoobecnej kanalizácie obce Lúč na Ostrove s čerpacími stanicami a domovými prípojkami. Následné čistenie odpadových vôd z obce Lúč na Ostrove bude prebiehať na ČOV v Dunajskej Strede kam budú odvedené prostredníctvom kanalizačnej siete obce Kráľovičove Kračany.

Dokončenie výstavby kanalizácie bude výrazne zlepšiť podmienky pre rozvoj obce z hľadiska ochrany životného prostredia, rozvoja bytovej výstavby, priemyslu a cestovného ruchu.

Dažďové vody z komunikácií, z nehnuteľností a zo spevnených plôch sú odvádzané jestvujúcimi prícestnými odvodňovacími rigolmi.

Zásobovanie elektrickou energiou, verejné osvetlenie

Obec je zásobovaná elektrickou energiou na dobrej úrovni, výkon transformátorov vyhovuje súčasným požiadavkám obce.

Verejné osvetlenie v obci je v dobrom technikom stave, jeho rekonštrukcia bola realizovaná v roku 2013.

Zásobovanie plynom

Obec je plno splynofikovaná. Plynofikácia mala pozitívny vplyv na stav životného prostredia v obci, nakoľko sa znížil podiel popolu zo spaľovania uhlia z komunálneho

odpadu. Zemný plyn je v prevažnej miere využívaný na vykurovanie, na prípravu teplej vody. V prípade výstavby nových bytov, objektov občianskej vybavenosti je možnosť predĺženia plynových rozvodov k týmto objektom. Prevádzkovateľom plynovodu je spoločnosť Slovenský plynárenský priemysel.

Telekomunikácie, miestny verejný rozhlas

Rozvoj telekomunikácií za posledné desaťročie zaznamenal výrazný kvantitatívny i kvalitatívny rast, predstihujúci mnohonásobne rozvoj ostatných odvetví technickej infraštruktúry. Je to jednak prestavbou a rekonštrukciou pevnej telefónnej siete a ústrední, ale hlavne rozvojom mobilných telefónnych systémov a ich plošného uplatnenia a rozvojom internetovej siete.

Obec má dobré telekomunikačné pokrytie od najväčších mobilných operátorov.

V obci je dostupný širokopásmový internet, avšak v strednodobom horizonte je potrebné rozšíriť dostupnosť širokopásmového internetu pre obyvateľov.

V strednodobom časovom horizonte je potrebné realizovať rekonštrukciu miestneho verejného rozhlasu.

Kamerový systém

V miestnej časti Veľká Lúč už funguje systém bezpečnostných kamier.

V strednodobom horizonte obec plánuje zlepšiť prevenciu kriminality a znížiť protispoločenské prejavy v obci rozšírením moderného bezpečnostného kamerového systému – vybudovaním bezpečnostného kamerového systému aj v miestnej časti Malá Lúč.

Obnoviteľné zdroje energie

Zvyšovanie podielu obnoviteľných zdrojov energie (OZE) na výrobe elektriny a tepla je jednou zo základných priorít Energetickej politiky SR.

V strednodobom horizonte je potrebné využívať možnosti slnečnej energie rozmiestnením fotovoltických panelov a slnečných kolektorov na strechách verejných budov.

Odpadové hospodárstvo

Účelom odpadového hospodárstva v zmysle zákona o odpadoch je predchádzať vzniku odpadov, obmedzovať ich tvorbu, znižovať nebezpečné vlastnosti odpadov a prednostne zabezpečiť zhodnocovanie odpadov pred ich zneškodňovaním. Infraštruktúru odpadového hospodárstva predstavujú zariadenia a objekty na nakladanie s odpadmi. Riešenie problematiky komunálneho odpadu a nový prístup k odpadom má vplyv na zlepšenie stavu životného prostredia a rast životnej úrovne obyvateľstva. Základným spôsobom zneškodňovania komunálneho odpadu je skládkovanie.

V obci Lúč na Ostrove sú zabezpečené komplexné profesionálne služby v odpadovom hospodárstve: v obci je zavedený komplexný triedený zber odpadu (plasty, papier, textil a obuv, kovy, sklo, atď.).

Vzhľadom na prevažne poľnohospodársky ráz územia významný podiel na celkovej skladbe odpadu má odpad organického pôvodu popri samotným komunálnym odpadom. V

budúcnosti by bolo vhodné zaviesť intenzívnejší separovaný zber biologicky rozložiteľných odpadov v obci.

V nasledujúcich rokoch bude potrebné zvýšiť informovanosť občanov o separovanom zbere komunálnych odpadov.

V strednodobom horizonte je potrebné vybudovať zberný dvor s kompostárňou v obci na zvýšenie efektívnosti triedenia komunálneho odpadu (aktuálna absencia zberného dvora a kompostárne v obci vedie k vzniku čiernych skládok, k znečisťovaniu životného prostredia). V danom časovom horizonte je potrebné realizovať rekultiváciu a uzavretie skládky odpadov v miestnej časti Malá Lúč.

Hospodársko-ekonomický potenciál obce

Ekonomický potenciál obce Lúč na Ostrove je nižší ako priemer Slovenska. Širší priestor obce – okres Dunajská Streda – patrí do kategórie priemyselno-poľnohospodárskych regiónov SR. Z pohľadu makroekonomickej štruktúry rozhodujúce postavenie majú poľnohospodárstvo a priemysel.

Poľnohospodárstvo

Poľnohospodárstvo je rozšírenou aktivitou v záujmovom území. Celková výmera poľnohospodárskeho pôdneho fondu v obci je 1375,2 ha, čo predstavuje vyše 86,71 % z jej celkovej výmery. Stupeň zornenia je 91,92 %.

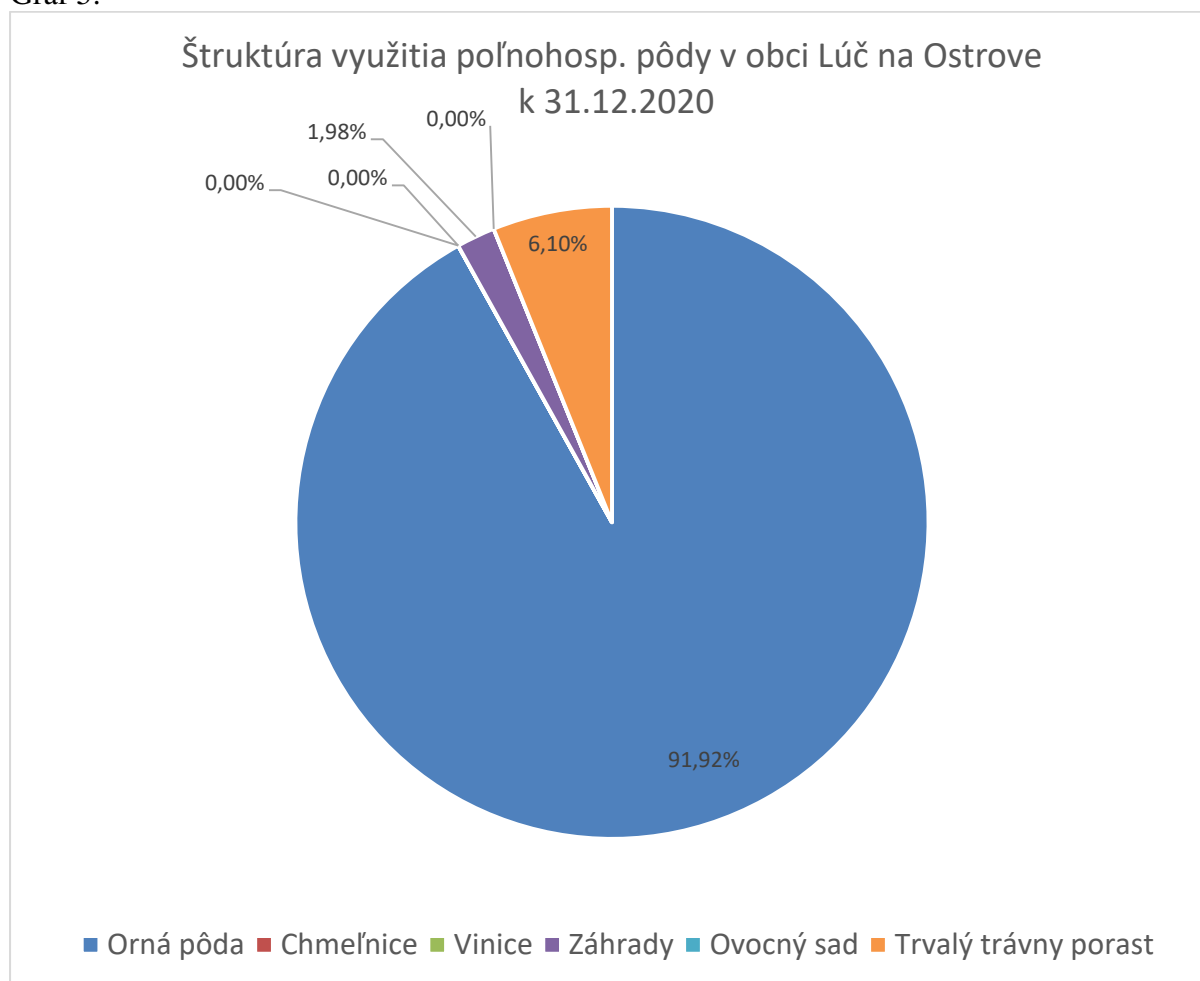
Tab. 50: Štruktúra využitia poľnohosp. pôdy v obci

Štruktúra využitia poľnohosp. pôdy	Celková výmera poľnohosp. p.	Orná pôda	Chmeľnice	Vinice	Záhrady	Ovocný sad	Trvalý trávny porast
v m ²	13 752 237	12641645	0	0	271912	0	838680

Stav k 31.12.2020

Zdroj: Štatistický úrad SR, 2021

Graf 5:



Zdroj: Štatistický úrad SR, 2021

Na poľnohospodárskej pôde v katastrach obce hospodária drobnopestovatelia aj veľké poľnohospodárske podniky. Najväčším agropodnikom obce je transformované *Poľnohospodárske družstvo Lúč na Ostrove*, ktoré je zároveň aj najväčším zamestnávateľom v obci (v roku 2020 priemerný počet zamestnancov bol 25 osôb; hlavný profil: rastlinná výroba +chov hov. dobytka).

Rastlinná produkcia je výrazne ovplyvňovaná produkčným potenciálom pôd. Záujmový región patrí do vysokoprodukčnej poľnohospodárskej oblasti Slovenska, dobré prírodné a klimatické podmienky územia vytvorili predpoklady pre pestovanie všetkých poľnohospodárskych plodín Slovenska. Rastlinná výroba regiónu obce sa zameriava prevažne na výrobu obilnín (najviac sa pestujú pšenica ozimná a jarná, sladovnícky jačmeň, kukurica na siláž a krmivo), ktoré zaberajú plochu tradične viac ako 2/3 ornej pôdy. V súčasnosti živočíšna výroba v riešenom území nemá veľký význam.

Všetky opatrenia v poľnohospodárskej výrobe sa musia smerovať k tomu, aby sa dosiahla primeraná rentabilita výroby, za dodržania pravidiel ochrany vôd, pôdy a ovzdušia. Z ekologického hľadiska je dôležité podstatné obmedzenie používania anorganických hnojív a chemických prípravkov na ochranu rastlín. V rastlinnej výrobe sa i do budúcnosti predpokladá zachovanie jej intenzity s podmienkou udržiavania ekologickej stability poľnohospodárskej krajiny.

Predmetné územie patrí k málo lesnatým územiám Slovenska, lesnatosť k.ú. obce je len 3,04 % (celoslovenský priemer je nad 40%, kým na Žitnom ostrove priemer je okolo 10 %).

Priemysel

V dôsledku ekonomicko-geografickej polohy obec má veľmi slabú výrobnú funkciu, obec slúži predovšetkým na bývanie.

Medzi základné ciele obce z hľadiska riešenia rozvoja priemyselnej výroby patrí vytvorenie podmienok pre rozvoj hospodárskych aktivít obce, pre tvorbu nových pracovných príležitostí a rozvoj zamestnanosti na území obce.

Trhové služby, maloobchod

Škála poskytovaných služieb v obci je veľmi úzka. Služby vo väčšine prípadov rozvíjajú na základe živnostenských oprávnení a v prevažnej miere v priestoroch rodinných domov (prípadne vo vyčlenených priestoroch pre tento účel). V obci sa nachádzajú služby, ako: kaderníctvo, pohostinská činnosť, poradenská činnosť v oblasti podnikania atď.

Záverečnú časť pohybu materiálnych produktov na ich ceste od výroby k spotrebe zabezpečuje maloobchod, ktorého cieľom je predaj vyrobených tovarov spotrebiteľom. Sieť maloobchodných predajní je relatívne dobrá.

Priemerný obrat maloobchodov na jedného obyvateľa je nižší než celoslovenský priemer, čo je dôvodom finančných príjmov tunajšieho obyvateľstva.

Podnikateľská aktivita

Z celkového počtu podnikateľských subjektov v obci vyše 90% tvoria fyzické osoby. Podnikateľská aktivita vyjadrená podielom fyzických a právnických osôb na celkovom počte obyvateľstva je relatívne dobrá. Rozhodujúca väčšina podnikateľov vyvíja svoju činnosť

v službách. Z pohľadu zamestnanosti efektívna by bola podpora aktivít vykonávaných fyzickými osobami v rámci živnostenského podnikania.

Tab. 51: Vývoj počtu právnických osôb v obci v období 2009 – 2020

	2020	2019	2018	2017	2016	2015	2014	2013	2012	2011	2010	2009
Právnické osoby spolu	28	29	27	21	16	12	13	11	12	11	9	9

Zdroj: Štatistický úrad SR, 2021

Tab. 52: Vývoj počtu právnických osôb ziskových v obci v období 2009 – 2020

	2020	2019	2018	2017	2016	2015	2014	2013	2012	2011	2010	2009
Právnické osoby ziskové	26	27	24	19	15	11	10	8	9	8	6	7

Zdroj: Štatistický úrad SR, 2021

Tab. 53: Vývoj počtu fyzických osôb – podnikateľov v obci v období 2009 – 2020

	2020	2019	2018	2017	2016	2015	2014	2013	2012	2011	2010	2009
Fyzické osoby - podnikatelia (osoby)	31	27	23	28	30	29	29	32	31	35	35	40

Zdroj: Štatistický úrad SR, 2021

Tab. 54: Vývoj počtu fyzických osôb – živnostníkov v obci v období 2009 – 2020

	2020	2019	2018	2017	2016	2015	2014	2013	2012	2011	2010	2009
Živnostníci	66	61	53	59	55	57	60	67	71	73	71	75

Zdroj: Štatistický úrad SR, 2021

Ďalší významní zamestnávateľia v obci: Robert Csóka – RODETT (5-9 zamestnancov; rozvoz teplých jedál pre firmy a organizácie v mestách a okolitých obciach a príprava jedál na rôzne oslavy, podujatia), Ervin Mészáros – TZB Profi (10-19 zamestnancov; realizácia vykurovania, vodoinštalácie, plynu, solárnej techniky a tepelných čerpadel).

Cestovný ruch

Cestovný ruch je interdisciplinárne odvetvie hospodárstva, na jeho realizácii sa podieľa mnoho ďalších oblastí, ako sú poľnohospodárstvo, priemysel, stavebníctvo, služby a pod. Predstavuje komplex vzťahov a javov, ktoré výrazne prispievajú k tvorbe pracovných miest, navyše investičné náklady na pracovné miesta sú nižšie než v priemysle.

Národný program rozvoja cestovného ruchu SR na základe zhodnotenia ponukovej stránky územia a jeho vybavenosti a posúdenia dlhodobých vývojových tendencií dopytu v cestovnom ruchu navrhuje rozvíjať nasledovné nosné formy cestovného ruchu: **a)** Letná rekreácia, pri vodných plochách založená na kúpaní a vodných športoch, hobby turizmus, cykloturizmus, rôzne alternatívne tzv. soft formy cestovného ruchu, poľovnícky cestovný ruch, rôzne športy. **b)** Mestský a kultúrny cestovný ruch. **c)** Zdravotný cestovný ruch v jeho klasickej liečebnej podobe, ktorý je potrebné zachovať a popritom rozvíjať zdravotný cestovný ruch (relax, fitness, prevencia, skrášľovanie, kondícia), ktorý začína prudko rásť prakticky v celosvetovom rozsahu. **d)** Vidiecky cestovný ruch a agroturistika. **e)** Doplnkové formy cestovného ruchu.

Zájmové územie má z hľadiska rekreácie a cestovného ruchu špecifický potenciál. Na základe hore uvedenej klasifikácie nosných foriem cestovného ruchu Slovenska obec Lúč na Ostrove má reálny potenciál predovšetkým pre rozvoj:

- letnej rekreácie – hobby turizmus, cykloturizmus, rôzne alternatívne tzv. soft formy cestovného ruchu, poľovnícky cestovný ruch, rôzne športy.
- vidieckej turistiky vrátane agroturistiky.

V riešenom území turistiky najhodnotnejšími lokalitami sú:

- rímskokatolícka kaplnka sv. Anny z konca 18 st., prestavaná v roku 1884; jednoloďová stavba s rovno uzavretým presbytériom, zaklenutým pruskou klenbou; veža je vstavaná do štítového priečelia;
- kaštieľ v časti obce Malá Lúč, pôvodne renesančná stavba zo 17. storočia; štvorvežový typ s opevnením; klasicisticky upravený v roku 1833; dvojpodlažná budova s dvoma nadstavenými nárožnými vežami riešená do pôdorysu U; kaštieľ po druhej svetovej vojne slúžil rôznym účelom, dnes je v ňom vysunuté pracovisko Štátneho okresného archívu v Šali, ktoré uchováva archívne dokumenty z okresu Dunajská Streda;
- neskoroklasicistický kaštieľ v časti obce Veľká Lúč, zo zač. 19. storočia, upravený v roku 1884 a po roku 1950; dvojpodlažná budova stavaná do pôdorysu L;
- múzeum historických poľnohospodárskych strojov v areáli Poľnohospodárskeho družstva Lúč na Ostrove.

Na území obce Lúč na Ostrove sa nachádza nehnuteľná národná kultúrna pamiatka, evidovaná v Ústrednom zozname pamiatkového fondu (ďalej len „ÚZPF“) pod číslom 100/1-2:

- kaštieľ a park (Na hlavnej ulici v miestnej časti Malá Lúč. Pôvodne renesančný objekt, štvorvežový typ s opevnením, postavený zač. 17. storočia, klasicisticky upravený r. 1833. V súčasnosti dvojpodlažná budova s pôdorysom tvaru „U“, s dvoma nadstavenými nárožnými vežami. Fasáda členená rustikovanými lizénami, nad vstupom Pálffyovský erb s letopočtom 1833, datujúcim úpravu stavby. Pôvodná arkádová chodba v dvorovej časti je zamurovaná. Miestnosti sú zaklenuté krížovými a valenými klenbami s lunetou a so štukovým ornamentom. Nárožné veže s kazulovými oknami majú miestnosti s rovným stropom. Strecha objektu je manzardová, na vežiach stanová. Posledná obnova kaštieľa bola prevedená začiatkom 80-tych rokov 20. storočia. Kaštieľ v súčasnosti slúži ako vysunuté pracovisko Štátneho archívu v Bratislave, pobočky Šal'a.)

V riešenom území sa nachádzajú architektonické pamiatky a solitéry, ktoré nie sú zapísané do Ústredného zoznamu pamiatkového fondu ako nehnuteľné národné kultúrne pamiatky, ale majú historické a kultúrne hodnoty:

Miestna časť Malá Lúč

- kaplnka sv. Anny, (V areáli cintorína v m. č. Malá Lúč. Klasicistická kaplnka z konca 18. storočia, prestavaná r. 1884, obnovená koncom 80-tych rokov 20. Storočia. Stavba je jednodňová s rovno uzavretým presbytériom, zaklenutou pruskou klenbou. Veža je vstavaná do štítového priečelia, loď má rovný strop.)
- hlavný kríž cintorína v Malej Lúči (Vysoký polychrómovaný kamenný kríž s historizujúcou architektúrou. Kríž s korpusom Ukrižovaného Krista osadený na vysokom štvorbokom podstavci, vo výklenku pod krížom socha Boolestnej Panny Márie. V soklovej časti novodobá nápisová tabuľa s datovaním – 1868.)
- dobové náhrobné kamene a zachované liatinové kríže v areáli miestneho cintorína v Malej Lúči (z konca 19. a začiatku 20. storočia)
- pomník padlým v 1. a 2. svetovej vojne (V areáli cintorína v Malej Lúči, novodobý. 2 kamenné platne geometrického tvaru vo vertikálnej polohe na nízkom podstavci, s menami padlých občanov obce, z r. 2002.)

Miestna časť Veľká Lúč

- kaštieľ (Dnes administratívna budova poľnohospodárskeho družstva. Objekt bol postavený v 1. polovici 19. storočia v neskoroklasicistickom slohu rodinou Jiringer. Prestavbu budovy v r. 1884 uskutočnil Michal Linzboth, ktorý tu mal významné hospodárstvo. Objekt bol upravený po r. 1950. Dvojpodlažná budova stavaná do pôdorysu „L“, zastrešená valbovými strechami. V miestnostiach na prízemí trámové, na poschodí rovné stropy.)
- prícestná kaplnka (Na rázcestí v blízkosti kaštieľa vo Veľkej Lúči. Malá murovaná stavba na polygonálnom pôdoryse, ukončená nízkou helmou s plechovou krytinou. Fasády sú členené bohato profilovanými rímsami a archivoltami polkruhovo zakončených otvorov.)
- hlavný kríž cintorína vo Veľkej Lúči (Vysoký kamenný kríž s korpusom Ukrižovaného Krista na vysokom hranolovom podstavci, so sochou Boolestnej Panny Márie vo výklenku pod krížom. V dolnej časti podstavca pod výklenkom nápis s datovaním – 1829.)
- dobové náhrobníky v areáli miestneho cintorína vo Veľkej Lúči (Náhrobné kamene a zachované liatinové kríže, z konca 19. a začiatku 20. storočia.)
- pomník padlým v 1. a 2. svetovej vojne (V areáli miestneho cintorína, novodobý, z r. 2002.)
- zvonica (V areáli cintorína vo Veľkej Lúči, vedľa domu smútku, novodobá. Jednoduchá kovová konštrukcia zvonice je ukončená stanovou strieškou, vo vrchole s kovovým krížom.)

V riešenom území sa nachádzajú objekty z pôvodnej zástavby obce so zachovalým slohovým exteriérovým výrazom:

- obytný dom súp. č. 25, parc. č. 1/1, m. č. Veľká Lúč (jednopodlažný objekt s pôdorysom v tvare „L“, zastrešený valbovou strechou, plasticky riešená uličná fasáda 6-osová so zachovanými drevenými výplňami okenných otvorov)
- obytný dom súp. č. 40, parc. č. 38, m. č. Veľká Lúč (jednopodlažný objekt s pôdorysom v tvare „L“, zastrešený valbovou strechou, uličná fasáda 6-osová s plastickou výzdobou, okenné výplne sú novodobé)
- obytný dom súp. č. 46, parc. č. 43/1, m. č. Veľká Lúč (hlbkovo orientovaný jednopodlažný objekt s obdĺžnikovým pôdorysom, dvorová fasáda s otvorenou stĺpovou chodbou, uličná fasáda 1-osová, s novšími úpravami)
- obytný dom súp. č. 93, parc. č. 162/3, m. č. Malá Lúč (hlbkovo orientovaný jednopodlažný objekt so sedlovou strechou s murovaným štítom, časť dvorovej fasády s otvorenou stĺpovou chodbou, s novšími úpravami)
- obytný dom súp. č. 69, parc. č. 63, m. č. Malá Lúč (hlbkovo orientovaný jednopodlažný obytný dom s obdĺžnikovým pôdorysom, zastrešený valbovou strechou, časť dvorovej fasády s otvorenou stĺpovou chodbou, s novšími úpravami)

V katastrálnom území obce sú evidované archeologické lokality (sídliiskové nálezy z rozvinutého, neskorého stredoveku a z novoveku), je preto pravdepodobne, že pri zemných prácach súvisiacich so stavebnou činnosťou budú zistené pozitívne archeologické nálezy, resp. archeologické situácie.

V záujmovom regióne okrem vidieckeho cestovného ruchu a vodných športov sú veľmi dobré predpoklady aj pre kulinársku turistiku - návštevníkov obce môže prilákať aj vychýrenou maďarskou a slovenskou kuchyňou. Kuchyňa obce (ako i jej mikropriestoru), ktorá je vzácnou zmesou tradícií a kultúr (ktoré sa na tomto území dlhodobo dotvárali), je oddávna založená na troch princípoch: vynikajúca kvalita surovín, generáciami k dokonalosti dopracované tradičné receptúry a dostatok času a poctivosti pri príprave jedál (varenie je doteraz v mnohých rodinách láskyplným obradom).

V strednodobom časovom horizonte je potrebné využiť lokálne gastronomické hodnoty organizovaním gastronomických festivalov.

Ubytovacie zariadenia sú nevyhnutnou podmienkou vzniku i rozvoja cestovného ruchu. V obci sú k dispozícii ubytovacie služby v penzióne Villa Mária. Penzión poskytuje komfortné ubytovanie pre max. 32 osôb na pevnom lôžku (možnosť umiestnenia prístelky na izbách). Počet izieb: 14 dvojlôžkových izieb, 2 apartmány. Každá izba je vybavená vlastnou kúpeľňou, sprchovacím kútom a WC, farebným televízorom so satelitným príjmom, telefónom a internetom. Penzión poskytuje aj reštauračné služby s kapacitou 40 miest.

Cestovný ruch v mikropriestore obce

Rozvoj cestovného ruchu v obci je úzko spojený s rozvojom cestovného ruchu v regióne obce a preto i tento materiál posudzuje stav a navrhuje rozvoj cestovného ruchu v tomto kontexte.

Mikropriestor obce sa vyznačuje diverzitou vidieckej krajiny, zachovalým jedinečným ľudovým umením, zvykmi a folklórom, čo vytvára priaznivé predpoklady pre rozvoj vidieckeho turizmu a agroturistiky.

V blízkosti riešeného územia turisticky najhodnotnejšími lokalitami sú:

- mesto *Dunajská Streda* – okresné mesto, termálne kúpalisko *Thermalpark*, *Žitnoostrovské múzeum*, kultúrne a športové podujatia, galérie, kiná atď.
- Motoristický areál *Slovakia Ring* (<https://slovariaring.sk/>) v katastri obce *Orechová Potôň* je vzdialený 5 km od obce *Holice*. Dominantou areálu je pretekárska dráha disponujúca homologáciou Medzinárodnej automobilovej federácie (FIA) II. stupňa, ako aj Medzinárodnej motocyklovej federácie (FIM). Moderná pretekárska dráha je dlhá 5 922 m so 6 variantmi okruhu.,
- mesto *Šamorín* - *x-bionic® sphere* je multifunkčný rezort pre šport a relax (<https://x-bionic.sk>), nachádzajúci sa v *Šamoríne*. *x-bionic® sphere* s celkovou rozlohou viac ako 1 000 000 m² poskytuje profesionálne podmienky pre výkon 26 olympijských disciplín. V lete 2016 rezort získal štatút Slovenského olympijského tréningového centra. Súčasťou areálu je jedno z najväčších a najmodernejších olympijských jazdeckých centier, moderný atletický štadión, prvotriedny *X-BIONIC® HOTEL* i špičkové kongresové priestory.
- mesto *Veľký Meder* – termálne kúpalisko *THERMAL CORVINUS* (<https://morezazitkov.sk/>) - Geotermálna voda s teplotou 57 až 72 °C, vyvierajúca z dvoch prameňov, má blahodarné účinky na pohybové ústrojenstvo a zabezpečuje v

bazénach oddych i relax pre všetky vekové kategórie. Návštevníkov čaká 7 bazénov s celoročnou prevádzkou, okrem nich aj 6 impozantných vonkajších bazénov, vybavených vodnými masážnymi tryskami, hracími elementmi, vnútornými i vonkajšími toboganmi,

- Termálne kúpalisko Topoľníky – kúpalisko v peknom prostredí pri ramene Malého Dunaja, termálna minerálna voda priaznivo pôsobí na choroby pohybového ústrojenstva,
- Malkia Park v obci Orechová Potôň – zoologická záhrada od roku 2016,
- rieka Dunaj a jej ramená,
- lužné lesy pozdĺž rieky Dunaj a jej ramien,
- Chránená krajinná oblasť Dunajské luhy (<https://chkodunajskeluhysopsr.sk/>), Chránené vtáčie územie Dunajské luhy, Územie európskeho významu Dunajské luhy.
- Dunajská cyklistická cesta – medzinárodná trasa, tvorí časť trasy EuroVelo 6 zo siete cyklotrás EuroVelo a má dĺžku zhruba 1200 kilometrov,
- mesto Győr (Maďarsko) – vysoko atraktívne mesto vo vzdialenosti 41 km od obce, mesto poskytujúce širokú škálu možností na oddych a relax,
- rieka Malý Dunaj – vodné športy, rybárstvo,
- mesto Bratislava – hlavné mesto SR.

Súčasná úroveň návštevnosti obce je nízka, potenciál cestovného ruchu sa ešte nevyužíva. V blízkej budúcnosti prvoradou úlohou pre rozvoj cestovného ruchu v obci bude:

- rozvíjať a skvalitniť služby cestovného ruchu (je potrebné zlepšovať podmienky a podporovať rozvoj reštauračných a ubytovacích služieb v obci),
- rozvíjať kvalitnú propagáciu a marketingové aktivity produktov a tak zabezpečovať efektívne využitie už existujúcich, ako aj plánovaných služieb cestovného ruchu.

V ďalšom rozvoji rekreačnej funkcie obce veľké rezervy predstavuje systém cyklociest na Žitnom ostrove, ktoré medzi inými spájajú kúpeľné mestá (Dunajská Streda, Veľký Meder) a EuroVelo6 (Európska diaľková cyklomagistrála).

V strednodobom horizonte je potrebné rozmiestniť informačné tabule s turistickými a obchodnými informáciami – zabezpečiť dostupnosť informácií pre miestnych i návštevníkov.

V strednodobom časovom horizonte je potrebné zvyšovať atraktivitu obce pre rozvoj cestovného ruchu:

- vydávaním propagačných materiálov a organizovaním podujatí na propagáciu rôznych foriem turizmu v obci,
- vybudovaním cyklochodníkov zabezpečujúcich napojenie obce na cyklochodníkový systém Žitného ostrova.

Občianska vybavenosť obce

Občiansku vybavenosť v obci charakterizujú zariadenia v oblasti administratívy, kultúry, športové a sociálne zariadenia. Vybavenosť obce službami je rozmanitá a ich účel závisí od ľudských zdrojov, tradícií, podmienok a špecifických daností okolitého mikropriestoru.

Administratíva

V zmysle zákona o obecnom zriadení obec má dva orgány: obecné zastupiteľstvo a starosta obce. Každý z orgánov obce má svoje samostatné postavenie dané ústavou a zákonmi a nie sú vo vzťahu vzájomnej podriadenosti či nadriadenosti. Obyvatelia obce nepriamo, prostredníctvom týchto dvoch orgánov vykonávajú samosprávu obce. Ďalšie orgány, ako je napr. obecný úrad, komisie a pod. sú len odvodenými orgánmi obecného zastupiteľstva. Obecný úrad, ktorý je výkonným orgánom obecného zastupiteľstva a starostu, zabezpečuje organizačné a administratívne veci obecného zastupiteľstva a starostu, ako aj orgánov zriadených obecným zastupiteľstvom.

Tab. 55: Inštitúcie a organizácie v zriaďovateľskej pôsobnosti obce

názov	adresa	činnosť	kontakt
Materská škola s vyučovacím jazykom maďarským	Lúč na Ostrove Hlavná 126 930 03	školsťvo	E-mail: mssvjm.luc@gmail.com

Zdroj: Obecný úrad

Hlavné ťažiskové priestory obce sú formované pozdĺž hlavných kompozičných osí, popri nich sú sústredené takmer všetky zariadenia občianskej vybavenosti. Ich počet a účel sa riadi obecnými potrebami, trhovými požiadavkami a možnosťami, ktoré poskytuje jestvujúci stavebný fond.

V strednodobom horizonte je potrebné realizovať rekonštrukciu budovu obecného úradu a kultúrneho domu a zlepšenie energetických vlastností budovy (výmena výplní a otvorov – okien a dverí, zateplenie budovy, rekonštrukcia strechy). V danom časovom horizonte je potrebné riešiť aj obnovu exteriéru a interiéru budovy obecného úradu a kultúrneho domu (napr. rekonštrukcia schodiska, rekonštrukcia vykurovacieho systému, rekonštrukcia elektrických rozvodov, vybudovanie nových sociálnych miestností pre obecný úrad atď.). Cieľom realizácie projektu je zníženie energetickej náročnosti budovy a zabezpečenie kvalitných prevádzkových podmienok.

V obci sa nachádza 1 požiarna zbrojnica (v areáli Obecného úradu).

V strednodobom horizonte je potrebné zvýšiť ochranu životného prostredia a znížiť prevádzkové náklady verejných budov rozmiestnením fotovoltických panelov a slnečných kolektorov na verejných budovách.

Školstvo

Obec Lúč na Ostrove v súlade s intervenčnou logikou Národného programu rozvoja výchovy a vzdelávania 2018-2027 (NPRVaV) podporí dosiahnutie nasledovných

- strategických cieľov:
 - Zvýšenie kvality výchovy a vzdelávania
 - Zvýšenie dostupnosti kvalitnej výchovy a vzdelávania
 - Modernizácia výchovy a vzdelávania
- prierezových priorít zameraných na riešenie významných a aktuálnych spoločenských a ekonomických problémov:
 - Integrácia a inklúzia marginalizovaných rómskych komunít a študentov zo sociálne znevýhodneného prostredia
 - Prepojenie systému výchovy a vzdelávania s potrebami ekonomiky a trhu práce
 - Rozvoj systému neformálneho vzdelávania.

Stratégia Európa 2020 obsahuje nasledovných šesť ukazovateľov prepojených na oblasť vzdelávania:

1. podiel mladých ľudí s predčasne ukončeným vzdelávaním
2. podiel vysokoškolsky vzdelaného obyvateľstva vo veku 30-34 rokov
3. podiel 15-ročných žiakov dosahujúcich nízke zručnosti
4. miera zamestnanosti čerstvých absolventov
5. participácia detí na predprimárnom vzdelávaní
6. participácia dospelých na celoživotnom vzdelávaní.

V roku 2017 v *Národnom programe rozvoja výchovy a vzdelávania 2018-2027* (NPRVaV) bol vyhodnotený stav naplňovania ukazovateľov *Stratégie Európa 2020* v SR nasledovne:

1. podiel mladých ľudí s predčasne ukončeným vzdelávaním - cieľ bol splnený
2. podiel vysokoškolsky vzdelaného obyvateľstva vo veku 30-34 rokov - cieľ bol splnený
3. podiel 15-ročných žiakov dosahujúcich nízke zručnosti - cieľ bol splnený
4. miera zamestnanosti čerstvých absolventov - cieľ bol splnený
5. participácia detí na predprimárnom vzdelávaní - cieľ nebol splnený
6. participácia dospelých na celoživotnom vzdelávaní - cieľ nebol splnený.

Obec Lúč na Ostrove považuje výchovu a vzdelávanie za jednu zo svojich najvýznamnejších a trvalých priorít a v rámci svojich kompetencií vytvára priaznivé podmienky vo všetkých sférach vzdelávania.

V obci Lúč na Ostrove sa nachádza 1 materská škola (zriaďovateľom je obec). Budova materskej školy kapacitne vyhovuje, avšak potrebuje rozsiahlu rekonštrukciu.

Tab. 56: Vývoj počtu detí v materskej škole v obci Lúč na Ostrove

Školský rok	Počet detí MŠ
2008/2009	35
2009/2010	23
2010/2011	16
2011/2012	16
2012/2013	19
2013/2014	12
2014/2015	16
2015/2016	17
2016/2017	14
2017/2018	19
2018/2019	21
2019/2020	18
2020/2021	18
2021/2022	24

Zdroj: Obecný úrad

V strednodobom časovom horizonte je potrebné zlepšiť energetickú bilanciu budovy materskej školy (výmena okien, zateplenie budovy, výmena vykurovacieho systému). V strednodobom časovom horizonte je potrebné aj revitalizovať rekonštrukcia sociálnych a vnútorných miestností materskej školy.

Zdravotnícke služby

Priamo v obci sa nenachádzajú zdravotnícke ambulancie, pre obyvateľov obce najbližšie zdravotné stredisko sa nachádza v susednej obci Holice (4 km). V obci Holice sa nachádza aj 1 lekárň.

Komplexnejšie zdrav. služby sú zabezpečené v okresnom centre Dunajská Streda (Nemocnica s poliklinikou sa nachádza v Dunajskej Strede).

Sociálne služby

Sociálna služba je činnosť poskytovaná ľuďom v nepriaznivej sociálnej situácii, podpora pri sociálnom začleňovaní a ochrane pred sociálnym vylúčením s cieľom umožniť im zapojenie do bežného života v spoločnosti. Tieto služby a pomoc sú poskytované verejnou správou (štát, samospráva) a súkromnými poskytovateľmi (občianske združenia, neziskové organizácie, cirkevné organizácie atď.).

Kompetencie obcí v sociálnej oblasti sú rozsiahle a dotýkajú sa všetkých oblastí sociálneho zabezpečenia. Obec má nezastupiteľné miesto pri zabezpečovaní úloh spojených s riešením hmotnej aj sociálnej núdze občanov, sociálnej pomoci, sociálnoprávnej ochrany a sociálnej kurately a najmä v oblasti sociálnych služieb.

Podľa § 12 ods. 1 zákona č. 448/2008 Z. z. o sociálnych službách, sociálne služby podľa druhu sú:

Druh sociálnej služby

(1) Sociálne služby podľa druhu sú

a) sociálne služby krízovej intervencie, ktorými sú:

1. terénna sociálna služba krízovej intervencie,
2. poskytovanie sociálnej služby v zariadeniach, ktorými sú:
 - 2.1. nízkoprahové denné centrum,
 - 2.2. integračné centrum,
 - 2.3. komunitné centrum,
 - 2.4. nocľaháreň,
 - 2.5. útulok,
 - 2.6. domov na polceste,
 - 2.7. zariadenie núdzového bývania,
3. nízkoprahová sociálna služba pre deti a rodinu,

b) sociálne služby na podporu rodiny s deťmi, ktorými sú:

1. pomoc pri osobnej starostlivosti o dieťa,
2. pomoc pri osobnej starostlivosti o dieťa v zariadení dočasnej starostlivosti o deti,
3. služba na podporu zosúlad'ovania rodinného života a pracovného života,
4. služba na podporu zosúlad'ovania rodinného života a pracovného života v zariadení starostlivosti o deti do troch rokov veku dieťaťa,
5. služba včasnej intervencie,

c) sociálne služby na riešenie nepriaznivej sociálnej situácie z dôvodu ťažkého zdravotného postihnutia, nepriaznivého zdravotného stavu alebo z dôvodu dovŕšenia dôchodkového veku, ktorými sú

1. poskytovanie sociálnej služby v zariadeniach pre fyzické osoby, ktoré sú odkázané na pomoc inej fyzickej osoby, a pre fyzické osoby, ktoré dovŕšili dôchodkový vek, ktorými sú:

- 1.1. zariadenie podporovaného bývania,
 - 1.2. zariadenie pre seniorov,
 - 1.3. zariadenie opatrovateľskej služby,
 - 1.4. rehabilitačné stredisko,
 - 1.5. domov sociálnych služieb,
 - 1.6. špecializované zariadenie,
 - 1.7. denný stacionár,
2. domáca opatrovateľská služba (ďalej len „opatrovateľská služba“),
 3. prepravná služba,
 4. sprievodcovská služba a predčítateľská služba,
 5. tlmočnicka služba,
 6. sprostredkovanie tlmočnickej služby,
 7. sprostredkovanie osobnej asistencie,

8. požičiavanie pomôcok,

d) sociálne služby s použitím telekomunikačných technológií, ktorými sú

1. monitorovanie a signalizácia potreby pomoci,
2. krízová pomoc poskytovaná prostredníctvom telekomunikačných technológií,

e) podporné služby, ktorými sú

1. odľahčovacia služba,
2. pomoc pri zabezpečení opatrovníckych práv a povinností,
3. poskytovanie sociálnej služby v dennom centre,
4. podpora samostatného bývania,
5. poskytovanie sociálnej služby v jedálni,
6. poskytovanie sociálnej služby v práčovni,
7. poskytovanie sociálnej služby v stredisku osobnej hygieny.

Pôsobnosť obce definuje *Zákon č. 448/2008 Z. z. Zákon o sociálnych službách a o zmene a doplnení zákona č. 455/1991 Zb. o živnostenskom podnikaní (živnostenský zákon) v znení neskorších predpisov nasledovne v časti § 80:*

Obec

- a) vypracúva, schvaľuje komunitný plán sociálnych služieb vo svojom územnom obvode,
- b) utvára podmienky na podporu komunitného rozvoja,
- c) je správnym orgánom v konaniach o
 1. odkázanosti na sociálnu službu v zariadení pre seniorov, v zariadení opatrovateľskej služby, v dennom stacionári, o odkázanosti na opatrovateľskú službu,
 2. zániku odkázanosti na sociálnu službu uvedenú v prvom bode,
 3. odkázanosti na sociálnu službu uvedenú v prvom bode po zmene stupňa odkázanosti,
 4. povinnosti zaopatrených plnoletých detí alebo rodičov platiť úhradu za sociálnu službu alebo jej časť podľa § 73 ods. 13,
- d) vyhotovuje posudok o odkázanosti na sociálnu službu podľa § 51,
- e) poskytuje alebo zabezpečuje poskytovanie
 1. sociálnej služby v nízkoprahovom dennom centre, nocľahárni, zariadení pre seniorov, zariadení opatrovateľskej služby a v dennom stacionári,
 2. nízkoprahovej sociálnej služby pre deti a rodinu,
 3. opatrovateľskej služby,
 4. prepravnej služby,
 5. odľahčovacej služby,
 6. pomoci pri osobnej starostlivosti o dieťa podľa § 31,
 7. terénnej sociálnej služby krízovej intervencie,
- f) poskytuje základné sociálne poradenstvo,
- g) môže poskytovať alebo zabezpečovať poskytovanie aj iných druhov sociálnej služby podľa § 12,
- h) uzatvára zmluvu
 1. o poskytovaní sociálnej služby,
 2. o poskytovaní finančného príspevku pri odkázanosti fyzickej osoby na pomoc inej fyzickej osoby pri úkonoch sebaobsluhy a finančného príspevku na prevádzku poskytovanej sociálnej služby neverejnému poskytovateľovi sociálnej služby,

- i) zriaďuje, zakladá a kontroluje nocľaháreň, nízkoprahové denné centrum, zariadenie pre seniorov, zariadenie opatrovateľskej služby a denný stacionár,
- j) môže zriaďovať, zakladať a kontrolovať aj iné zariadenia podľa tohto zákona,
- k) môže poskytnúť finančný príspevok podľa § 78a ods. 8 písm. a) a § 78aa ods. 5 na základe písomnej zmluvy podľa osobitného predpisu a kontroluje hospodárenie s ním,
- l) poskytuje podľa § 75 ods.1 a 2 finančný príspevok pri odkázanosti fyzickej osoby na pomoc inej fyzickej osoby pri úkonoch sebaobsluhy a finančný príspevok na prevádzku poskytovanej sociálnej služby neverejnému poskytovateľovi sociálnej služby,
- m) môže poskytovať podľa § 75 ods. 6 finančný príspevok na prevádzku poskytovanej sociálnej služby neverejnému poskytovateľovi sociálnej služby,
- n) môže poskytovať podľa § 75 ods. 7 finančný príspevok na prevádzku poskytovanej sociálnej služby neverejnému poskytovateľovi sociálnej služby,
- o) kontroluje hospodárenie s finančným príspevkom pri odkázanosti fyzickej osoby na pomoc inej fyzickej osoby pri úkonoch sebaobsluhy a s finančným príspevkom na prevádzku poskytovanej sociálnej služby,
- p) ukladá opatrenia na odstránenie zistených nedostatkov pri výkone pôsobnosti ustanovenej v písmene o) a kontroluje ich plnenie,
- q) vedie v informačnom systéme sociálnych služieb evidenciu
 - 1. fyzických osôb,
 - 1a. o ktorých odkázanosti na sociálnu službu v zariadení pre seniorov, v zariadení opatrovateľskej služby a v dennom stacionári a odkázanosti na opatrovateľskú službu bolo vydané rozhodnutie,
 - 1b. ktorým vznikla na základe rozhodnutia podľa písmena c) štvrtého bodu povinnosť platiť úhradu za sociálnu službu alebo jej časť podľa § 73 ods. 13,
 - 1c. za ktoré vznikla fyzickým osobám uvedeným v bode 1b. povinnosť platiť úhradu za sociálnu službu alebo jej časť podľa § 73 ods. 13,
 - 1d. ktoré podali žiadosť o zabezpečenie poskytovania sociálnej služby podľa § 8 ods. 1,
 - 2. osôb, ktorým
 - 2a. bol poskytnutý finančný príspevok podľa písmen k) až n) a jeho sumu pre jednotlivé druhy sociálnych služieb, pre ktoré je tento finančný príspevok určený, a ak ide o sociálnu službu poskytovanú v zariadení uvedenom v § 34 až 40, aj pre jednotlivé formy sociálnej služby v zariadení,
 - 2b. nebol poskytnutý finančný príspevok podľa písmen k) až n) a jeho požadovanú sumu pre jednotlivé druhy sociálnych služieb, pre ktoré mal byť tento finančný príspevok určený, a ak ide o sociálnu službu poskytovanú v zariadení uvedenom v § 34 až 40, aj pre jednotlivé formy sociálnej služby v zariadení, a dôvod jeho neposkytnutia,
 - 2c. bolo vydané vyjadrenie podľa § 83 ods. 8,
- r) vyhľadáva fyzické osoby, ktorým treba poskytnúť sociálnu službu,
- s) poskytuje štatistické údaje z oblasti poskytovania sociálnych služieb štátnym orgánom sociálnych služieb na účely spracovania štatistických zisťovaní a administratívnych zdrojov,
- t) uhrádza poskytovateľovi zdravotnej starostlivosti zdravotné výkony na účely posúdenia odkázanosti na sociálnu službu,
- u) môže poveriť právnickú osobu, ktorú zriadila alebo založila, vykonávaním sociálnej posudkovej činnosti na účely vyhotovenia posudku podľa písmena d),
- v) vydáva písomné vyjadrenie podľa § 83 ods. 8.

Zákon o sociálnych službách vymedzuje sociálne služby ako špecializované činnosti na riešenie prevenciu vzniku nepriaznivej sociálnej situácie, riešenie alebo zmiernenie nepriaznivej sociálnej situácie. Sociálne služby sú realizačným prostriedkom na zabezpečenie

cieľa sociálnej pomoci: zmierniť alebo prekonať s aktívnou účasťou občana hmotnú alebo sociálnu núdzu, zabezpečiť základné životné podmienky občana v prirodzenom prostredí, zabráňovať vzniku, prehĺbovaniu alebo opakovaniu porúch psychického, fyzického a sociálneho vývinu občana a zabezpečiť integráciu občana do spoločnosti.

Občania nad 60 rokov tvoria najväčšiu skupinu odkázanú alebo perspektívne odkázanú na sociálne služby.

Ďalšie sociálne znevýhodnené skupiny v obci sú nezamestnaní, deti a mládež.

Pôsobnosť obce vyplývajúce zo Zákona č. 417/2013 Z. z. o pomoci v hmotnej núdzi a o zmene a doplnení niektorých zákonov (§ 27):

⇒ Pôsobnosť obce

Obec

a) rozhoduje o jednorazovej dávke,

b) poskytuje fyzickým osobám poradenskú činnosť v oblasti hmotnej núdze.

Obec vzhľadom na blízkosť k významnému mestskému sídlu a rozpočtové obmedzenia nedisponuje zariadeniami sociálnej infraštruktúry.

V obci je zabezpečená opatrovateľská služba

V obci funguje základná organizácia Slovenského červeného kríža.

V strednodobom časovom horizonte je potrebné rozvíjať opatrovateľskú službu.

Kultúra

Kultúra je nielen ozdobou našej spoločnosti, ale je nezastupiteľnou sférou spoločenského života v dnešnej dobe. Pôsobí na myslenie a duchovne obohacuje celkový život človeka.

V obci je veľmi živý kultúrny život. Rozvoj miestnej kultúrnej činnosti, organizovanie umeleckej činnosti, kultúrnych podujatí, záujmových činností a súťaží, výstav, divadelných predstavení a koncertov zabezpečujú predovšetkým kultúrne domy: kultúrny dom v miestnej časti Veľká Lúč má kapacitu 200 miest, kým kultúrny dom v miestnej časti Malá Lúč má kapacitu 80 miest.

Kultúrny a spoločenský život obce je veľmi pestrý. Odráža záujmy obyvateľov, vychádza z tradícií a rozvíja moderné trendy.

Pravidelne organizované kultúrne, športové a iné spoločenské aktivity v obci:

- máj – Deň matiek
- jún – Deň detí
- jún – Deň otcov
- júl – Obecný deň
- november – Deň dôchodcov
- december – Mikulášske oslavy a Dobročinný vianočný trh.

V strednodobom časovom horizonte obec plánuje oživiť miestny komunitný rozvoj vydávaním obecných novín 2x ročne.

Šport

Šport má pre rozvoj spoločnosti kľúčový význam, športovanie prispieva k rozvoju osobnosti, rozvíja fyzické a duševné zdravie, vôľové vlastnosti a charakter človeka.

V zmysle zákona č. 369/1990 Zb. o obecnom zriadení v znení neskorších zmien a doplnkov obec vykonáva okrem iného výstavbu, údržbu a správu športových zariadení, utvára a chráni zdravé podmienky a zdravý spôsob života, podmienky pre telesnú kultúru a šport.

Obec podľa § 64 zákona NR SR č. 440/2015 Z. z. o športe vypracúva koncepciu rozvoja športu podľa vlastných podmienok, podporuje výstavbu, modernizáciu, rekonštrukciu a prevádzkovanie športovej infraštruktúry v spolupráci so športovými organizáciami. Zabezpečuje využívanie športovej infraštruktúry v základných školách, ktorých je zriaďovateľom a tiež infraštruktúry vo vlastníctve alebo správe obce na šport pre všetkých so zameraním na mládež najviac za náklady s tým spojené.

Pre športovú činnosť v riešenom území je dostupná len 1 väčšia športová infraštruktúra: futbalový štadión. Už dlhší čas neexistuje aktívny športový klub v obci.

V strednodobom časovom horizonte obec plánuje výstavbu workout športoviska a detského ihriska za účelom vytvorenia podmienok pre aktívne trávenie voľného času.

Tretí sektor

Mimovládne organizácie, občianske združenia a ďalšie formy neziskových združení (nadácie, neinvestičné fondy atď.) sú dôležitou súčasťou občianskej spoločnosti, so svojimi činnosťami prispievajú k výraznému zlepšeniu kvality života. V riešenom území sa nachádza viac registrovaných mimovládnych organizácií, najpočetnejšie zastúpenie majú občianske združenia (podmienky ich vzniku a ich právne postavenie upravuje zákon č. 83/1990 Zb. o združovaní občanov, v znení neskorších predpisov).

Tab. 57: Najaktívnejšie spolky, organizácie a združenia v obci

Názov	Činnosť
TJ Družstevník Lúč na Ostrove	Šport - avšak klub už dlhší čas nevykonáva činnosť
Dobrovoľný hasičský zbor	Dobrovoľná činnosť
Slovenský Červený kríž Miestny spolok Malá Lúč	Dobrovoľná činnosť
Slovenský Červený kríž Miestny spolok Veľká Lúč	Dobrovoľná činnosť
Poľovnícke združenie Lúč na Ostrove	Poľovníctvo
Klub dôchodcov Lúč na Ostrove	Spoločenská činnosť

Zdroj: Obecný úrad, 2021

Tab. 58: Zoznam občianskych združení so sídlom v obci Lúč na Ostrove k 1.01.2022

Názov občianskeho združenia	Sídlo	Činnosti
KK LÚČ	930 03 Lúč na Ostrove - Veľká Lúč 100	• kynologické
Združenie Lúč nádeje	Lúč na Ostrove 13, 930 03 Lúč na Ostrove	• humanitné
Telovýchovná jednota Družstevník Lúč na Ostrove	Lúč na Ostrove 42, 930 03 Lúč na Ostrove	• TJ
Združenie vlastníkov poľovných pozemkov k.ú. Lúč na Ostrove	Lúč na Ostrove 52, 930 03 Lúč na Ostrove	• poľovné pozemky
"WBPF SLOVAKIA"	930 03 Lúč na Ostrove - Veľká Lúč 20	• ŠK
Dobrovoľný hasičský zbor Lúč na Ostrove	930 03 Lúč na Ostrove 20	• záchrannárske, hasičské

Zdroj: Ministerstvo vnútra SR, 2022 <https://ives.minv.sk/rmno/>

Ostatné služby

Okrem vyššie uvedených zariadení občianskej vybavenosti v obci sa nachádza 1 kaplnka, 2 cintoríny a 2 domy smútku. *V uplynulom programovom období boli zrekonštruované domy smútku, došlo k zlepšeniu podmienok smútočných obradov.*

Zhodnotenie obdobia 2005-2015

Miestna samospráva obce Lúč na Ostrove na roky 2005-2015 stanovil ako globálny cieľ podporiť vyvážený rozvoj v obci prostredníctvom postupného zvyšovania jej konkurencieschopnosti. Hlavné priority pre dané obdobie boli nasledovné: ochrana životného prostredia, investície do občianskej infraštruktúry, podpora rozvoja služieb pre obyvateľov. V období 2005-2014 v obci Lúč na Ostrove sa podarilo realizovať viac úspešných aktivít, avšak je zrejmé, že nie všetky naplánované aktivity boli realizované.

Ex-post hodnotenie predchádzajúceho PHSR – 1. tabuľka [v EUR]

č.	Názov investície - projektu (obec, okres)	Číslo a názov aktivity	Klasifikácia investície (stavby) - triedy	Rok začatia	Ukazovateľ	Cena podľa vykonávacieho projektu	
				Rok dokončenia	Merná jednotka	Celkom	Z toho stavebná časť
0	1	2	3	4	5	6	7
1	Výstavba 12 b.j. v Malej Lúči	8. prioritná oblasť rozvoja obce: Rozvoj bývania Priorita 1: Skvalitnenie bytovej situácie Opatrenie 1.2. Rozvoj výstavby nájomných bytových domov Aktivita 1.2.1. Výstavba nájomných bytových domov	1122 - Trojbytové a viacbytové budovy	2014		562 070,00	562 070,00
				2015			

2	Rekonštrukcia verejného osvetlenia	Aktívita 1.1.2. Rekonštrukcia a rozšírenie verejného osvetlenia	2112 - Miestne komunikácie	2013		76 564,02	76 564,02
				2013			

Ex-post hodnotenie predchádzajúceho PHSR – 2. tabuľka (pokračovanie 1. tabuľky) [v EUR]

č.	Názov investície - projektu (obec, okres)	Objem finančných prostriedkov v príslušnom roku spolu			Finančné prostriedky podľa zdrojov								
		Rok	Objem fin. prostriedkov	Z toho verejnú investície	Štátny rozpočet	Rozpočet samosprávneho kraja	Rozpočet obce	Štátne účelové fondy	Úvery so zárukou štátu	Rozpočet EÚ	Kód OP	Súkr. zdroje	Iné zdroje

0	1	8	9	10	11	12	13	14	15	16	17	18	19
1	Výstavba 12 b.j. v Malej Lúči												
		2015	562 070,00	562 070,00	196 700		70,00	365 300,00					
2	Rekonštrukcia verejného osvetlenia												
		13x	5 889,54	ročne			76 564,02						

Zhodnotenie obdobia 2016-2021

Obec Lúč na Ostrove realizovala 12 investičných projektov v období 2016-2021. Hlavným cieľom investičných projektov bolo vybudovanie podmienok trvalo udržateľného rozvoja v obci v súlade s Programom hospodárskeho a sociálneho rozvoja Trnavského samosprávneho kraja na roky 2016 – 2023 a ďalšími dokumentmi regionálneho rozvoja na Slovensku a v EÚ.

Projekty – investície v obci v období 2016 – 2021

Rok	Názov uskutočneného projektu	Rozpočet celkom €	Dotácia €	Vlastné zdroje €
2016	Zníženie energetickej náročnosti budovy MŠ	269 110,92	257 994,44	11 116,48
2018	Kamerový systém	5 985,60	5 000,-	985,60
2018	Centrum voľného času	241 611,86	198 271,34	43 340,52
2019	Rekonštrukcia Domy smútku	140 557,44	104 176,-	36 381,44
2020	Rozšírenie kamerového systému	8 284,20	6 000,-	2 284,20
2020	Bytovka Veľká Lúč 12 bytovými jednotkami	615 350,-	215 370,-	399 980,-
2020	Technická vybavenosť- Bytovka Veľká Lúč 12 bj	31 190,-	21 840,-	9 350,-
2020	WIFI EU	15 000,-	15 000,-	
2021	Požiarňa zbrojnica -stavebné úpravy	33 530,82	30 000,-	3 530,82
2021	Odvádzanie dažďových vôd	41 282,52	39 218,39	3 064,13
2021	Technické vybavenie na triedeného zberu komunálneho odpadu	71 724,-	68 000,-	3 727,-
2021	Hydroizolácia strechy Kultúrneho domu a obecného úradu	22 988,65		22 988,65

Zdroj: Obecný úrad, 2021

A.II Analýza vonkajšieho prostredia

Obec Lúč na Ostrove od okresného mesta je vzdialená 9 km západným smerom na Bratislavu. Vzhľadom na relatívne malú veľkosť je obec úzko spätá so svojím okolím a je od neho veľmi závislá. Obec nemôže presadzovať individuálny prístup k regionálnemu rozvoju, ale musí dôkladne analyzovať svoje prostredie a plánovať svoj rozvoj v súlade s obmedzeniami a možnosťami okolia.

Mikropriestor obce – územie Žitného ostrova – charakterizuje typický bodový charakter osídlenia v poľnohospodárskej krajine, pričom okresné mesto Dunajská Streda tvorí centrálny rozvojový pól sídelnej štruktúry priestoru obce. Obec Lúč na Ostrove má výrazné funkčné väzby na Dunajskú Stredu.

Okres patrí k najproduktívnejším poľnohospodárskym oblastiam, nachádzajú sa tu rozsiahle zásoby podzemných pitných vôd nadregionálneho významu. Z toho dôvodu bola prevažná časť okresu vyhlásená za chránenú oblasť prirodzenej akumulácie vôd Žitného ostrova.

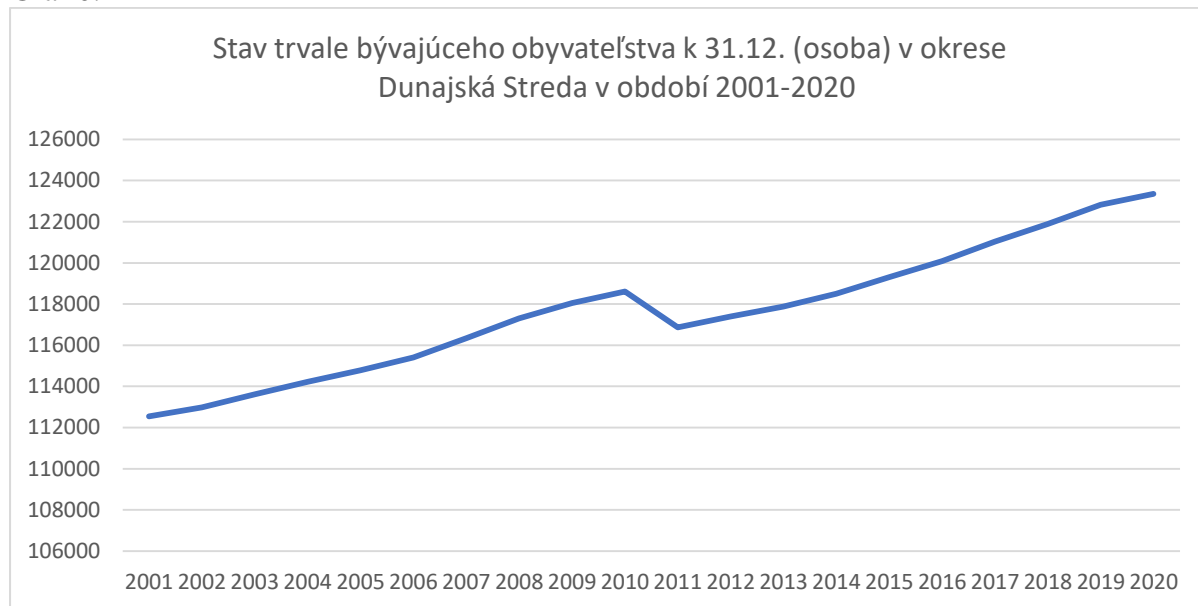
Rastlinstvo a živočíšstvo v tomto regióne je veľmi rozmanité a bohaté. K vzácnym rastlinným druhom patria slanomilné rastliny: *palina prímorská*, *skorocel prímorský* a vodné rastliny *salvinia plávajúca* a *lekno biele*. Typickým pre okres je živočíšstvo kultúrnych stepí: *bažant obyčajný*, *jarabica poľná*, *sysel obyčajný*. Z chránených živočíšnych druhov sa tu vyskytujú najmä vodné vtáky: *kormorán veľký*, *myšiarka močiarna*, *rybárik riečny*, *blatniak tmavý*, *chocholačka sivá* a *volavka purpurová*. Znovu naplnené, dlhé roky vysychajúce, vodné ramená a vodné dielo Gabčíkovo priťahujú množstvo vodného vtáctva, vyskytuje sa tam vyše 90 druhov.

Tab. 59: Zoznam obcí za okres Dunajská Streda

Baka	Baloň	Bellova Ves	Blahová	Blatná na Ostrove
Bodíky	Boheľov	Báč	Dobrohošť	Dolný Bar
Dolný Štál	Dunajská Streda	Dunajský Klátov	Gabčíkovo	Holice
Horná Potôň	Horné Mýto	Horný Bar	Hubice	Hviezdoslavov
Jahodná	Janíky	Jurová	Kostolné Kračany	Kráľovičove Kračany
Kvetoslavov	Kyselica	Kľúčovec	Kútники	Lehnice
Lúč na Ostrove	Macov	Mad	Malé Dvorníky	Medveďov
Michal na Ostrove	Mierovo	Nový Život	Ohrady	Okoč
Orechová Potôň	Oľdza	Padáň	Pataš	Potónske Lúky
Povoda	Rohovce	Sap	Topoľníky	Trhová Hradská
Trnávka	Trstená na Ostrove	Veľká Paka	Veľké Blahovo	Veľké Dvorníky
Veľký Meder	Vieska	Vojka nad Dunajom	Vrakúň	Vydrany
Zlaté Klasy	Šamorín	Štvrtok na Ostrove	Čakany	Čenkovec
Čiližská Radvaň	Ňárad			

Okres Dunajská Streda susedí s okresmi: Senec, Galanta a Komárno. Dlhá južná hranica okresu je zároveň hranicou s Maďarskou republikou. V národnostnej štruktúre okresu Dunajská Streda prevahu má maďarská národnosť: podľa údajov Štatistického úradu SR sa v roku 2011 75% obyvateľov okresu tvorili obyvatelia maďarskej národnosti.

Graf 6:



Zdroj: Štatistický úrad 2021

Tab. 60: Priemerný vek obyvateľa (rok) na rôznych regionálnych úrovniach v období 2012-2020

	2012	2013	2014	2015	2016	2017	2018	2019	2020
Slovenská republika	39.32	39.6	39.87	40.13	40.37	40.59	40.82	41.06	41.26
Trnavský kraj	40.15	40.44	40.72	40.98	41.23	41.48	41.72	41.99	42.23
Okres Dunajská Streda	39.84	40.16	40.45	40.7	40.93	41.16	41.41	41.66	41.88

Zdroj: Štatistický úrad 2021

Tab. 61: Index ekonomického zaťaženia osôb (percento) na rôznych regionálnych úrovniach v období 2012-2020

	2012	2013	2014	2015	2016	2017	2018	2019	2020
Slovenská republika	39.81	40.57	41.39	42.41	43.77	45.21	46.59	47.95	49.2
Trnavský kraj	37.61	38.46	39.4	40.48	41.95	43.48	45	46.56	47.99
Okres Dunajská Streda	36.08	36.48	37.18	38.26	39.77	41.33	42.9	44.36	45.7

Zdroj: Štatistický úrad 2021

Hospodárske výkony okresu od roku 2020 boli žiaľ výrazne poznačené negatívnymi následkami pandémie COVID19, vrátane jej vplyvu na zdravie a život ľudí žijúcich. S obmedzením sociálnych kontaktov sa na začiatku roka 2021 opäť spomalila ekonomická aktivita.

V rámci Trnavského kraja okres Dunajská Streda patrí medzi okresy s vyššími mierami nezamestnanosti. Okres Dunajská Streda na základe výšky priemerných miezd patrí medzi podpriemerné regióny Slovenska, príjmy tunajších obyvateľov sú výrazne pod krajským a celoslovenským priemerom.

Tab. 62: Poradie okresov v Trnavskom kraji podľa miery evidovanej nezamestnanosti v SR + miery evidovanej nezamestnanosti na Slovensku a v Trnavskom kraji – Apríl 2021

Poradie okresov na Slovensku	Okres	Ku koncu apríla 2021 v %	Ku koncu predchádzajúceho mesiaca v %	Rozdiel
	<i>Slovensko</i>	8.00	7.98	0.02
41	Senica	7.05	7.24	-0.19
43	Dunajská Streda	6.92	6.87	0.05
	Trnavský kraj	5.44	5.44	0.00
66	Trnava	4.87	4.82	0.05
67	Galanta	4.84	4.84	0.00
69	Skalica	4.71	4.79	-0.08
71	Piešťany	4.61	4.53	0.08
76	Hlohovec	4.18	4.22	-0.04

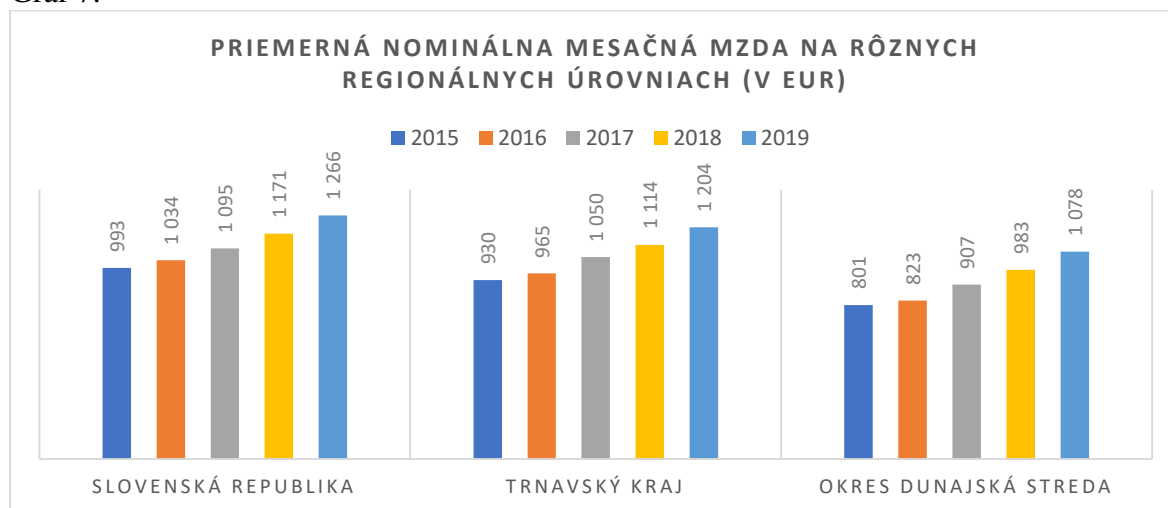
Zdroj: Ústredie práce, sociálnych vecí a rodiny, <https://www.upsvr.gov.sk/> 2021

Tab. 63: Vývoj miery evidovanej nezamestnanosti na rôznych regionálnych úrovniach v období 2019-2021

Územie	Ku koncu apríla 2019 v %	Ku koncu apríla 2020 v %	Ku koncu apríla 2021 v %
<i>Slovensko</i>	4.90	6.57	8
Okres Dunajská Streda	2.24	4.51	6.92
Trnavský kraj	2.33	4.35	5.44

Zdroj: Ústredie práce, sociálnych vecí a rodiny, <https://www.upsvr.gov.sk/> 2021

Graf 7:



Zdroj: Štatistický úrad SR, 2021

Okres Dunajská Streda by mohlo byť prítiažlivým miestom pre potenciálnych investorov v budúcnosti v dôsledku dobrej dopravnej polohy územia (v blízkosti miest Bratislava a Győr [Maďarsko]), kvalitnej pracovnej sily a infraštruktúrnej vybavenosti (v dopravnej vybavenosti územia veľký prínos predstavuje rýchlostná komunikácia R7, avšak pre udržateľný rozvoj okresu je potrebné pokračovať vo výstavbe R7).

Súčasná výkonnosť ekonomiky okresu je mierne nižšia ako priemer Slovenska (čo naznačuje aj ukazovateľ, ako priemerná mesačná nominálna mzda), avšak potenciál pre rozvoj hospodárstva regiónu je veľmi veľký – do roku 2030 sa okres môže stať jedným z najrozvinutejších hospodárskych centier Slovenska. Nevyhnutným činiteľom pre rozvoj regiónu je prílev zahraničných investícií (ktoré v uplynulých rokoch smerovali hlavne do Dunajskej Stredy a Šamorína, resp. do obce Kostolné Kračany), rozvoj progresívnych technológií, informačného a poradenského systému pre potreby podnikateľskej sféry. Najmladším priemyselným parkom okresu je Žitnoostrovský priemyselný park v obci Kostolné Kračany v susedstve mesta Dunajská Streda. Predpokladom úspešnosti je skvalitňovanie spolupráce podnikateľov a samospráv a ich integrácia do všetkých rozvojových oblastí a rozvoj cezhraničnej spolupráce.

Súkromný podnikatelia – fyzické osoby nezapísané v OR³ zohrávajú dôležitú úlohu v hospodárskom živote a vo vývoji konkurencieschopnosti každého regiónu. Vzhľadom na počet súkromných podnikateľov - fyzických osôb nezapísaných v OR postavenie regiónu je v celoštátnom pomere silnejšie, než v oblasti podnikov (právnických osôb). Z pohľadu štatistickej klasifikácie ekonomických činností SK NACE najviac fyzických osôb - živnostníkov pôsobilo v stavebníctve, väčšie zastúpenie bolo aj vo veľkoobchode a maloobchode, oprave motorových vozidiel a motocyklov a v priemyselnej výrobe.

Najvyšší počet zamestnancov v okrese Dunajská Streda pracuje v rámci obsluhy strojov a zariadení, ktorí predstavujú viac než pätinu výberovej vzorky zamestnancov. Pomerne vysoký podiel majú aj technickí, zdravotnícki a pedagogickí zamestnanci, prevádzkoví zamestnanci v službách a obchode a remeselní a kvalifikovaní robotníci v príbuzných odboroch.

Vzhľadom na odvetvovú skladbu zamestnancov je dominantou okresu priemysel, ktorý zamestnáva viac ako tretinu z výberovej vzorky zamestnancov. Na druhom mieste sa nachádzajú zamestnanci v sekcii veľkoobchod a maloobchod; oprava motor. vozidiel, za nimi nasledujú zamestnanci verejnej správy a obrany; povinného sociálneho zabezpečenia a zamestnanci dopravy a skladovania.

Okrem Dunajskej Stredy ďalšie významné hospodárske centrá okresu sú mesto Veľký Meder a mesto Šamorín. Veľký Meder je jedným z najvýznamnejších turistických centier na juhu Slovenska - o to sa stará termálny a 100-hektárový lesopark na okraji mesta, ktorý predstavuje posledný pozostatok bývalého veľkého dubového lesa na Podunajskej nížine, ktorý je na Žitnom ostrove jedinečný. V meste Veľký Meder sú aj veľké priemyselné podniky: Webasto-Edscha Cabrio Slovakia s.r.o. (výroba strešných systémov pre kabriolety), Mliekareň Euromilk a.s. (firma sa zaoberá spracovávaním surového kravského mlieka, výrobou a distribúciou mliečnych produktov; výrobná štruktúra je úzko špecializovaná na trvanlivé mlieko UHT, trvanlivú šľahačku, smotanu, maslo a sušené mliečne pudinky).

V meste Šamorín sa nachádza moderný priemyselný park, funguje už 15 rokov, pričom v ňom figurujú hlavne talianske firmy zamerané na automobilový priemysel. Medzi významné spoločnosti priemyselného parku patrí MEVIS Slovakia, s.r.o. Hlavným predmetom činnosti spoločnosti MEVIS Slovakia, s.r.o. je výroba kovov a kovových výrobkov, nástrojárstvo v oblasti kovovýroby. Stav zamestnancov ku dňu 31.12.2020 bol 153, kým k 31.12.2019 stav zamestnancov bol 147.

Druhé najväčšie mesto okresu je významné aj v cestovnom ruchu v dôsledku výstavby rezortu x-bionic® sphere od roku 2014, ktorý športový a relaxačný areál vznikol vďaka

³ Fyzické osoby - podnikatelia, nezapísaní v obchodnom registri, sú osoby, podnikajúce na vlastnú zodpovednosť, podľa osobitných predpisov. Sú to živnostníci (podnikajúci na základe živnostenského zákona), osoby so slobodným povoláním (osoby podnikajúce na základe iného ako živnostenského zákona napr. advokáti, lekári, audítori a i.) a samostatne hospodáriaci roľníci.

myšlienke vytvoriť kvalitné podmienky pre každého, kto nielen rád športuje, ale chce kvalitný relax, gastronómiu (návštevníci rezortu okrem špičkových športovísk s olympijskými parametrami a vybavením nájdu široké možnosti oddychu). Prevádzku rezortu X-BIONIC® SPHERE zabezpečuje X-BIONIC® SPHERE a.s. V roku 2016 rezort získal štatút Slovenského olympijského tréningového centra. Súčasťou areálu je jedno z najväčších a najmodernejších olympijských jazdeckých centier, moderný atletický štadión, hotel i kongresové priestory. Ku dňu 31.12.2020 X-BIONIC® SPHERE a.s. mal 135 zamestnancov, kým k 31.12.2019 stav zamestnancov bol 271.

Mesto Gabčíkovo patrí medzi najmladšie mestá na Slovensku. Jednou z najväčších atrakcií mesta je Vodné dielo Gabčíkovo, ktorá stavba patrí medzi najväčšie vodohospodárske projekty v Európe a svojou výrobou elektriny je najväčšou vodnou elektrárnou na Slovensku. Vo vodnej elektrárni je inštalovaných spolu 8 agregátov s výkonom po 90 MW.

Okres poskytuje dobré možnosti pre cestovný ruch. V okrese Dunajská Streda sa cestovný ruch veľmi rýchlo rozvíja. Využíva sa najmä ako rekreačné zázemie Bratislavy pre víkendové pobyty vo vlastných objektoch a výlety za kúpaním najmä v letnom období. V súčasnosti je región Žitného ostrova vyhľadávaný najmä menej solventnou klientelou ako miesto lacnej dovolenky. Pre turizmus je mimoriadne dôležitý celkový stav územia a jeho podmienky, vrátane umelo vytvorených. V strednodobom horizonte cestovný ruch v regióne bude významnou ekonomickou aktivitou – čo potvrdzuje stúpajúci trend výstavby hotelov a ďalších ubytovacích zariadení za ostatné roky. Okres Dunajská Streda má široké možnosti pre rozvoj cestovného ruchu, čo bolo predurčené už aj v strategickom pláne rozvoja cestovného ruchu z dielne Ministerstva hospodárstva SR „Regionalizácia cestovného ruchu v Slovenskej republike“. Konkurencieschopnosť riešeného regiónu na trhu cestovného ruchu medzi inými ovplyvňujú hlavne nasledovné faktory:

- výhodná geografická poloha regiónu v rámci strednej Európy (nachádza sa v silne urbanizovanom ekonomickom trojuholníku Bratislava-Budapešť-Viedeň) - tieto veľmi dobré polohové predpoklady umožňujú, aby priťahoval hostí a návštevníkov zo Slovenska ako aj zo susediacich zahraničných regiónov (a zároveň môže profitovať aj zo silného tranzitu),
- bohatý kultúrno-historický a spoločenský potenciál regiónu,
- vzácne prírodné prostredie regiónu (rieky, geotermálne pramene, lužné lesy atď.).

Okres možno označiť za „okres festivalov“ každoročne sa tu organizuje množstvo kultúrnych festivalov (jazzové, divadelné, detské, gastronomické). Okres sa vyznačuje diverzitou vidieckej krajiny, zachovalým jedinečným ľudovým umením, zvykmi a folklórom. Rozvoj turizmu v okrese sa môže popri cykloturistike a termálnych areáloch zakladať na vidieckom turizme, ponuke tichých lokalít, miestnych tradíciách, zachovanom kolorite a gastronómii. Nutné je však budovať zariadenia, ktoré sa kvalitou svojej ponuky vyrovnajú úrovni v susednom Maďarsku. V takom prípade je reálne získať aj solventnejšiu klientelu v porovnaní so súčasnosťou.

Z hľadiska podnikateľskej aktivity právnických a fyzických osôb možno konštatovať, že podiel právnických osôb i fyzických osôb na tisíc obyvateľov okresu je mierne nad priemerom Slovenska. V okrese Dunajská Streda najpočetnejšie zastúpenie majú podnikateľské subjekty s počtom zamestnancov 0 – 19. Podnikateľské aktivity malých podnikov a živnostníkov v regióne sú zamerané prevažne na oblasť služieb (obchodná a sprostredkovateľská činnosť, poskytovanie iných služieb pre obyvateľstvo).

Tab. 64: Štruktúra podnikov podľa ekonomických činností podľa SK NACE Rev.2 v okrese Dunajská Streda v roku 2020

Spolu	Poľnohospodárstvo, lesníctvo a rybolov	Priemysel spolu	Ťažba a dobývanie	Priemyselná výroba	Dodávka elektriny, plynu, pary a studeného vzduchu	Dodávka vody; čistenie a odvod odpadových vôd, odpady a služby odstraňovania odpadov	Stavebníctvo	Veľkoobchod a maloobchod; oprava motorových vozidiel a motocyklov	Doprava a skladovanie	Ubytovacie a stravovacie služby	Informácie a komunikácia	Finančné a poisťovacie činnosti	Činnosti v oblasti nehnuteľností	Odborné, vedecké a technické činnosti	Administratívne a podporné služby	Verejná správa a obrana; povinné sociálne zabezpečenie	Vzdelávanie	Zdravotníctvo a sociálna pomoc	Umenie, zábava a rekreácia	Ostatné činnosti
5830	247	749	4	700	7	38	661	990	387	250	228	11	273	908	691	0	69	149	63	154

Zdroj: Štatistický úrad SR, 2021

Tab. 65: Živnostníci podľa vybraných ekonomických činností (SK NACE Rev. 2) v okrese Dunajská Streda v roku 2020

Spolu	Poľnohospodárstvo, lesníctvo a rybolov	Priemysel spolu	Ťažba a dobývanie	Priemyselná výroba	Dodávka elektriny, plynu, pary a studeného vzduchu	Dodávka vody; čistenie a odvod odpadových vôd, odpady a služby odstraňovania odpadov	Stavebníctvo	Veľkoobchod a maloobchod; oprava motorových vozidiel a motocyklov	Doprava a skladovanie	Ubytovacie a stravovacie služby	Informácie a komunikácia	Finančné a poisťovacie činnosti	Činnosti v oblasti nehnuteľností	Odborné, vedecké a technické činnosti	Administratívne a podporné služby	Verejná správa a obrana; povinné sociálne zabezpečenie	Vzdelávanie	Zdravotníctvo a sociálna pomoc	Umenie, zábava a rekreácia	Ostatné činnosti
8337	171	815	1	793	0	21	2580	1491	294	315	272	56	30	1177	489	0	88	13	51	495

Zdroj: Štatistický úrad SR, 2021

Súkromní podnikatelia – fyzické osoby nezapísané v OR⁴ zohrávajú dôležitú úlohu v hospodárskom živote a vo vývoji konkurencieschopnosti každého regiónu. Vzhľadom na počet súkromných podnikateľov - fyzických osôb nezapísaných v OR postavenie regiónu je v celoštátnom pomere silnejšie, než v oblasti podnikov (právnických osôb). Z pohľadu štatistickej klasifikácie ekonomických činností SK NACE najviac fyzických osôb - živnostníkov pôsobilo v stavebníctve, väčšie zastúpenie bolo aj vo veľkoobchode a maloobchode, oprave motorových vozidiel a motocyklov a v priemyselnej výrobe.

⁴ Fyzické osoby - podnikatelia, nezapísaní v obchodnom registri, sú osoby, podnikajúce na vlastnú zodpovednosť, podľa osobitných predpisov. Sú to živnostníci (podnikajúci na základe živnostenského zákona), osoby so slobodným povoláním (osoby podnikajúce na základe iného ako živnostenského zákona napr. advokáti, lekári, audítori a i.) a samostatne hospodáriaci roľníci.

Podľa Konceptie územného rozvoja Slovenska 2001 (KURS 2001) obec Lúč na Ostrove má výhodnú strategickú polohu: je súčasťou bratislavsko – trnavského regiónu s dominantnou pôsobnosťou metropolitného ťažiska osídlenia.

Koncepcia územného rozvoja Slovenska 2001 (KURS 2001) vyhodnotila jednotlivé obce ako terciárne centrá, t.j. centrá na základe ich terciárnej obslužnosti (úrovne vybavenosti vybranou vyššou občianskou vybavenosťou), resp. predpokladov vytvorenia kvartérnej obslužnosti.

Na základe vyhodnotenia jednotlivých skupín zariadení občianskej vybavenosti bolo na národnej úrovni vytvorených päť skupín obcí, ktoré naznačujú úroveň obsluhy ako pre vlastné mesto, tak pre jeho zázemie. Prvé tri skupiny sú členené na dve podskupiny.

Na základe zastúpenia vybraných druhov zariadení sociálnej infraštruktúry je mesto Dunajská Streda v zmysle Konceptie územného rozvoja Slovenska 2001 zaradené do miest druhej skupiny a prvej podskupiny – sú to mestá, ktoré majú nadregionálny až celoštátny význam (v Trnavskom kraji sa nachádza už len jedno také mesto: Piešťany).

Rozvojové osi sú súčasťou vyváženej hierarchizovanej sídelnej štruktúry. Podporujú sídelné väzby medzi obcami a rovnovážny sídelný rozvoj vrátane rozvoja vidieka. Vytvárajú podmienky pre dostupnosť k infraštruktúram, zachovanie a rozvoj prírodného a kultúrneho dedičstva a zabezpečujú požiadavky, ktoré sú na sídelnú štruktúru kladené z hľadiska ekonomických, sociálnych a environmentálnych súvislostí. Rozvojové osi tak efektívne plnia požiadavky trvalej udržateľnosti a vytvárania zdravého a environmentálne vhodného obytného i pracovného prostredia.

Koncepcia územného rozvoja Slovenska 2001 stanovuje tri stupne rozvojových osí, ktoré vychádzajú z nasledovných kritérií:

- *rozvojová os prvého stupňa* – prepája centrá osídlenia prvej skupiny a ťažiská osídlenia prvej úrovne v štáte a porovnateľné centrá mimo hraníc krajiny, pričom zahŕňa minimálne jednu cestnú komunikáciu a jednu železnicu rýchlostného typu,
- *rozvojová os druhého stupňa* – prepája centrá osídlenia druhej skupiny a ťažiská osídlenia druhej úrovne s centrami osídlenia prvej skupiny a ťažiskami osídlenia prvej úrovne, resp. prepája centrá osídlenia druhej skupiny a ťažiská osídlenia druhej úrovne medzi sebou, pričom zahŕňa minimálne jednu cestnú komunikáciu a jednu železnicu nadregionálneho významu alebo jednu rýchlostnú cestu,
- *rozvojová os tretieho stupňa* – prepája stredné centrá a ťažiská osídlenia tretej úrovne navzájom, ako aj ostatné vyhodnocované centrá osídlenia s ostatnými centrami osídlenia druhej skupiny.

Koncepcia územného rozvoja Slovenska 2001 odporúča sa na riešenom území prednostne podporovať územný rozvoj v smere týchto osí:

- Žitnoostrovno – dunajská rozvojová os – rozvojová os druhého stupňa Bratislava – Dunajská Streda – Komárno – Štúrovo,
- Južnoslovenská rozvojová os: Dunajská Streda – Nové Zámky – Želiezovce – Šahy – Veľký Krtíš – Lučenec – rozvojová os druhého stupňa (v úseku Dunajská Streda – Nové Zámky, ako komunikačno-sídelnú os),
- Dudvážsko rozvojová os rozvojová os druhého stupňa Galanta – Dunajská Streda.

Obec Lúč na Ostrove leží v priestore Žitnoostrovno – dunajskej rozvojovej osi.

Polohový potenciál riešeného územia je veľmi vysoký, riešené územie:

- leží v blízkosti miest Bratislava a Győr (vzdialená 33 km od Bratislavy a len 41 km od Győr (Maďarsko)), t.j. obec je súčasťou ťažiskového jadra stredoeurópskeho mestského regiónu Viedeň (Rakúsko) – Bratislava – Győr,

Poloha obce Lúč na Ostrove voči rozvojovému pólu prvého stupňa ako Dunajská Streda (23 tisíc obyvateľov a podľa KURS 2001 je to sídlo nadregionálneho až celoštátneho významu) je dobrá, obec Lúč na Ostrove je vzdialená od mesta Dunajská Streda na 9 km.

Podľa Konceptie územného rozvoja Slovenska 2001 je riešené územie súčasťou euroregiónov:

- euroregiónu „Váh-Dunaj-Ipeľ“ s Maďarskom,
- euroregiónu „Podunajský trojopolok“ s Maďarskom.

V rámci Konceptie spolupráce regiónov pri priestorovom usporiadaní a rozvoji Podunajského priestoru (medzinárodné projekty DONAUREGIONEN a DONAUREGIONEN+) bolo na území Trnavského kraja identifikované a popísané územia so silnými cezhraničnými, resp. cez dunajskými väzbami (Cezdunajský región Dunajská Streda – Győr), ktorého najvýznamnejšie centrum na území Trnavského kraja je mesto Dunajská Streda a na území regiónu Győr-Moson-Sopron mesto Győr. V rámci tohto územia existujú významné socioekonomické cezhraničné väzby spojené s výmenou osôb, tovaru a kapitálu. Vzdialenosť obce Lúč na Ostrove od mesta Győr je 41 km.

Ďalší vývoj sídelnej štruktúry záujmového územia je potrebné vnímať v nových súvislostiach. Tieto nespočívajú len v zmenených politických a hospodárskych podmienkach Slovenska, ale predovšetkým v súvislostiach a podmienkach tzv. postindustriálnej etapy vývoja spoločnosti. Podstatou tejto etapy vývoja spoločnosti je jej transformácia zo spoločnosti “industriálnej” na spoločnosť “informačnú”, pre ktorú je determinantom rozvoja transformácia z produkcie hmotných statkov na produkciu duchovných hodnôt. Súčasne s tým sa očakáva v súlade s charakterom postindustriálneho vývoja ďalší rozvoj primárneho a sekundárneho sektora, ktorého ďalší rozvoj tkvie v ekologizácii výroby, spôsobe spracovania a využívania ich produktov.

Pri ďalšom rozvoji obce i jej mikropriestoru sa žiada akceptovať charakteristické znaky vývoja vidieckeho osídlenia a kultúrnej krajiny, a to pri rozvoji sídiel a pri lokalizovaní výrobných a technických diel v krajine, stavieb a areálov, trás dopravy a technickej infraštruktúry a hospodárskej činnosti. To znamená:

- pri novej výstavbe akceptovať a nadväzovať na historicky utvorenú štruktúru osídlenia s cieľom dosiahnuť ich vzájomnú funkčnú a priestorovú previazanosť pri zachovaní identity, špecifičnosti a pod. pôvodného osídlenia,
- rešpektovať kultúrno-historické urbanistické celky a architektonické objekty až areály v širšom zábere než požaduje ochrana pamiatok, tzn. podchytením aj ďalších hodnôt prostredia s cieľom zabezpečiť pre ne potrebnú ochranu,
- rešpektovať potenciál kultúrnych, historických, spoločenských, technických, hospodárskych a ďalších hodnôt charakterizujúcich prostredie, a to v polohe hmotnej aj nehmotnej a vytvárať pre ne vhodné prostredie.

Združenia obcí

Podľa zákona č. 369/1990 Zb. o obecnom zriadení, v znení neskorších predpisov, obec má právo združovať sa s inými obcami v záujme dosiahnutia spoločného prospechu. V praxi najčastejším predmetom činnosti združenia obcí sú oblasti: sociálne veci, starostlivosť o životné prostredie, miestna doprava, školstvo, kultúra a miestny cestovný ruch. Svojou činnosťou združenie obcí napomáha využiť svoj prirodzený potenciál na dosiahnutie hospodárskeho, kultúrneho a sociálneho rozvoja územia, spoločne vytvárať podmienky na plnenie úloh obcí.

Obec Lúč na Ostrove aktívne spolupracuje aj s okolitými obcami z okresu Dunajská Streda. Obec Lúč na Ostrove je členom Mikroregiónu Warkun.

Obec Lúč na Ostrove aktívne spolupracuje s obcami zo Žitného ostrova – obec je členom Združenia miest a obcí Žitného ostrova (ďalej len ZMOŽO). ZMOŽO so sídlom v Dunajskej Strede je dobrovoľným záujmovým združením na presadzovanie postavenia a práv miest a obcí Žitného ostrova s ohľadom na ich osobné postavenie a záujmy a potreby občanov týchto miest a obcí.

Obec Lúč na Ostrove je aj členom Združenia miest a obcí Slovenska.

Spoločný vstup Slovenska a Maďarska do EÚ vyvolal otváranie a priechodnosť spoločnej štátnej hranice týchto dvoch krajín, a tým aj vznik nových priestorových väzieb. V nových geopolitických podmienkach rozvoj obce (i jej mikropriestoru) ovplyvňuje stále silnejšie aj maďarské mesto Győr a jeho zázemie. Táto pohraničná poloha spolu vytvára perspektívne predpoklady ďalšieho rozvoja obce.

Obec Lúč na Ostrove má aj dobré dvojstranné medzinárodné vzťahy, užšie spolupracuje s obcou Markotabödöge (490 obyvateľov) z Maďarska (Rábsko-mošonsko-šopronská župa).

STEEP analýza (analýza externého prostredia)

STEEP analýza pomôže získať obraz o sociálnom, technologickom, ekonomickom, ekologickom, politickom a hodnotovom prostredí, ktoré vplývajú na rozvoj obce.

Sociálne	Technologické	Ekonomické	Ekologické	Politické	Hodnoty
Rast počtu obyvateľstva, starnutie, rastúci záujem o sociálne služby	Úroveň technológie poskytovateľa	Nové trhy a nové príležitosti v oblasti priemyslu a služieb (napr. cestovný ruch)	Relatívne dobrý stav životného prostredia	Politika Vlády SR v hospodárskej, sociálnej a environmentálnej oblasti	Zmena postojov k lokálnemu rozvoju
Zmeny postojov a správania – aktívny tretí sektor	Dostupná technológia a využívaná technológia	-	Možnosti obnovy a tvorby životného prostredia	Štandardy na politickej scéne	Organizačná kultúra
Zmeny správania klientov	Technológia využívaná obyvateľmi, podnikateľmi	Možné finančné zdroje	Politika ŽP	Legislatíva	Tímová spolupráca
Móda	Kontakt s obyvateľmi prostredníctvom technológie	Vplyv daňovej politiky	Podpora tvorby a ochrany ŽP	Zmena vlády ako výsledok volieb	Osobné hodnoty

A.III Zhodnotenie súčasného stavu územia

SWOT analýza potenciálu rozvoja obce

Zhodnotenie súčasného stavu územia formou SWOT analýzy je spracovaná na základe auditu rozvojových zdrojov obce. Analýza sa dotýka 4 oblastí: **1.** Poloha, prírodné pomery, životné prostredie **2.** Bytový fond, dopravná a technická infraštruktúra. **3.** Ľudské zdroje, trh práce, školstvo, zdravotníctvo, sociálna oblasť, šport, kultúra **4.** Hospodárstvo, ekonomický rozvoj

Poloha, prírodné pomery, životné prostredie

Silné stránky	Slabé stránky
<ul style="list-style-type: none"> • dobrá geografická poloha v blízkosti miest Bratislava, Dunajská Streda, Győr • priaznivé prírodné podmienky pre rozvoj cestovného ruchu v obci i jej okolí • prírodné lokality s významnými estetickými a biologickými hodnotami v okolí obce • zabezpečený odvoz TKO a existencia triedeného zberu 	<ul style="list-style-type: none"> • vysoký podiel ornej pôdy na úkor lesných a trv. trávnych porastov - intenzívne využívaná poľnohospodárska pôda (veľké bloky parciel ornej pôdy) • nedostatočné využitie obnoviteľných zdrojov energie a geotermálnej energie v prospech rozvoja obce • absencia verejnej kanalizácie • nedostatok verejnej zelene, nevyhovujúci stav verejnej zelene • absencia kvalitných oddychových zón v obci na relax a oddych • absencia zberného dvora a obecnej kompostárne • existencia starej environmentálnej záťaže - skládky odpadov v miestnej časti Malá Lúč • nedostatok vodozádržných opatrení v obci
Príležitosti	Ohrozenia
<ul style="list-style-type: none"> • zintenzívnenie spolupráce s okolitými obcami ako aj cezhraničnej spolupráce • zvýšenie ekologickej stability územia – uplatnenie princípov trvalo udržateľného rozvoja v ďalšom rozvoji územia • realizovanie projektov zameraných na zlepšenie stavu životného prostredia vo všetkých jeho zložkách • vybudovanie kompostárne a zberného dvora • realizácia projektov podporujúcich využitie obnoviteľných zdrojov energie • revitalizácia a rozšírenie verejnej zelene • vybudovanie oddychových zón v obci • podpora revitalizácie verejných priestranstiev • dokončenie výstavby verejnej kanalizácie • rekultivácia a uzavretie skládky odpadov v miestnej časti Malá Lúč • realizácia vodozádržných opatrení v obci 	<ul style="list-style-type: none"> • stagnácia už nadviazanej lokálnej, regionálnej, ako aj medzinárodnej spolupráce, resp. nenadviažu sa nové partnerské vzťahy • znižovanie ekologickej stability krajiny v dôsledku zintenzívnenia sa stresových faktorov (znečisťovanie prírody vplyvom rozvoja dopravy) • nadmerné využívanie umelých hnojív spôsobujúce acidifikáciu pôdy

Bytový fond, dopravná a technická infraštruktúra

Silné stránky	Slabé stránky
<ul style="list-style-type: none"> • veľký záujem o bývanie v obci – rastúci trend výstavby bytov • dobré pokrytie obce signálmi mobilných operátorov • dostupnosť širokopásmového internetu • cesta I/63 + blízkosť rýchlostnej komunikácie R7 zabezpečujú dobrú dopravnú dostupnosť obce • rastúci trend výstavby bytov • verejná kanalizácia už je vo výstavbe (dokončené bude v roku 2023) 	<ul style="list-style-type: none"> • nedostatok možností bývania - nedostatok stavebných pozemkov s potrebnou infraštruktúrou na individuálnu bytovú výstavbu (IBV) a hromadnú bytovú výstavbu (HBV) • zlý technický stav miestnych komunikácií a chodníkov • vysoká energetická náročnosť obecných verejných budov – budovy Obecného úradu a Kultúrneho domu • nedostatok finančných prostriedkov na údržbu technickej infraštruktúry • absencia cyklistických chodníkov pre miestnych i turistov v intraviláne obce – absencia cyklochodníkov do okolitých obcí • zlý technický stav miestneho verejného rozhlasu • nevyužívanie obnoviteľných zdrojov energie v prospech rozvoja obce • absencia bezpečnostného kamerového systému v miestnej časti Malá Lúč • absencia verejného vodovodu v určitých častiach obce
Príležitosti	Ohrozenia
<ul style="list-style-type: none"> • ďalšia podpora výstavby obytných zón - podpora projektov rozvoja bývania v obci • vstup súkromných investorov do vytvorenia nových obytných zón • vytvorenie podmienok pre rozvíjanie a skvalitnenie bytového fondu obce • rekonštrukcia a výstavba miestnych komunikácií • výstavba a rekonštrukcia chodníkov • budovanie cyklistických chodníkov v intraviláne obce a do susedných obcí • vybudovanie moderných autobusových zastávok • zníženie energetickej náročnosti verejných budov - zníženie spotreby energie pri prevádzke verejných budov • rozmiestnenie fotovoltických panelov a slnečných kolektorov na verejných budov • rozšírenie bezpečnostného kamerového systému • rekonštrukcia miestneho verejného rozhlasu • rozšírenie verejného vodovodu • dokončenie výstavby verejnej kanalizácie 	<ul style="list-style-type: none"> • nedostatok finančných prostriedkov na podporu rozvoja IBV a HBV • nedostatok finančných prostriedkov na ďalšie skvalitnenie technickej infraštruktúry • zhoršenie kvality miestnych komunikácií z dôvodu nedostatku financií na ich údržbu

Ludské zdroje, trh práce, školstvo, zdravotníctvo, sociálna oblasť, šport, kultúra

Silné stránky	Slabé stránky
<ul style="list-style-type: none"> • multikultúrny charakter obyvateľstva • dobrá spolupráca obecného zastupiteľstva s aktérmi lokálneho života • vysoká angažovanosť obce o spoluprácu s ďalšími obcami v riešení spoločných problémov • aktívny mimovládny sektor a zapojenie obce do medzinárodných občianskych aktivít (napr. do programov Europe for citizens) • zrekonštruovaná materská škola 	<ul style="list-style-type: none"> • rýchle tempo starnutia obyvateľstva • stredne vysoká miera nezamestnanosti • slabá vybavenosť obce so zariadeniami pre šport a kultúru • zlý technický stav budovy Kultúrneho domu a Obecného úradu (vysoká energetická náročnosť budovy, zastaraný stav interiéru) • nedostatočná kapacita materskej školy • absencia obecných novín • absencia opatrovateľskej služby • absencia workout ihriska a detského ihriska
Príležitosti	Ohrozenia
<ul style="list-style-type: none"> • rozvoj cestovného ruchu a multifunkčného poľnohospodárstva • obnovenie a rozvíjanie tradičných remesiel • rozvoj celoživotného učenia ako záruky rozvoja adaptability pracovnej sily • zvýšenie starostlivosti o starých obyvateľov obce • rozvoj zariadení pre kultúru a šport • zlepšenie energetickej hospodárnosti verejných budov - rekonštrukcia budovy kultúrneho domu a obecného úradu (zateplenie, rekonštrukcia vnútorných priestorov atď.) • rekonštrukcia vykurovacích systémov verejných budov + zníženie energetickej náročnosti verejných budov • podpora opatrovateľskej služby • vydávanie obecných novín • vybudovanie workout ihriska a detského ihriska 	<ul style="list-style-type: none"> • nedostatok finančných prostriedkov na skvalitnenie kultúrno-spoločenskej infraštruktúry obce • nedostatok finančných prostriedkov na rozvoj sociálnej infraštruktúry • odchod ľudí z obce

Hospodárstvo, ekonomický rozvoj

Silné stránky	Slabé stránky
<ul style="list-style-type: none"> • priaznivé prírodné a spoločenské podmienky pre rozvoj vidieckeho cestovného ruchu, cykloturistiky • priaznivé podmienky pre multifunkčné poľnohospodárstvo • blízke centrá cestovného ruchu – Dunajská Streda, Šamorín, Bratislava, Győr • 	<ul style="list-style-type: none"> • vysoká nezamestnanosť • absencia tradície cestovného ruchu • nedostatočné služby v oblasti cestovného ruchu • slabý marketing obce • absencia kvalitných informačných/orientačných tabúl pre turistov/návštevníkov obce • absencia vybudovaných miest na oddych miestnych obyv. a návštevníkov/turistov • absencia cyklochodníkov v obci
Príležitosti	Ohrozenia
<ul style="list-style-type: none"> • zvyšujúci záujem o vidiecky cestovný ruch, cykloturistiku • zvyšujúci záujem o eko- a bioprodukty • rozvoj nepotravinárskeho poľnohospodárstva - diverzifikácia tradičných činností poľnohospodárskych subjektov (napr. rozvoj agroturistiky, pestovanie liečivých rastlín, rozvíjanie ovocinárstva, poľovníctvo, oživenie remesiel) • rozvoj spolupráce subjektov hospodárskeho života • efektívne využitie podporných programov na rozvoj poľnohospodárstva a vidieka • vytvorenie efektívneho marketingu obce • podpora vytváranie nových pracovných miest v službách cestovného ruchu • vytvorenie oddychových miest pre návštevníkov obce • budovanie cyklochodníkov pre rozvoj cestovného ruchu 	<ul style="list-style-type: none"> • nerozvíjanie marketingu územia a úrovne poskytovaných služieb cestovného ruchu • znehodnocovanie prírodného agropotenciálu územia • nezáujem o turistické produkty obce i regiónu • implementácia investičných programov bez rešpektovania princípov trvalo udržateľného rozvoja • neschopnosť subjektov písať kvalitné projekty a využívať podporné programy štátu a EU

Kľúčové disparity a hlavné faktory rozvoja

Kľúčové disparity

- Existencia starej environmentálnej záťaže - skládky odpadov v miestnej časti Malá Lúč
- Absencia zberného dvora a kompostárne
- Starnúca populácia
- Nedostatok pracovných príležitostí a nízke príjmy obyvateľov
- Vysoká miera nezamestnanosti
- Nedostatok plôch s potrebnou inraštruktúrou na rozvoj individuálnej bytovej výstavby
- Nevyužívanie kultúrneho a prírodného potenciálu obce v oblasti cestovného ruchu pre vytváranie turistických produktov a služieb – zaostávanie za ostatnými obcami v okolí
- Nízka energetická hospodárnosť verejných budov
- Nízka kvalita miestnych komunikácií a chodníkov
- Absencia cyklistických chodníkov do susedných obcí
- Absencia denného centra pre dôchodcov
- Nedostatočná kapacita materskej školy
- Zlé tepelnotechnické vlastnosti viacerých verejných budov (obecný úrad, kultúrny dom)
- Zlý a zastaraný technický stav obecného verejného rozhlasu
- Absencia bezpečnostného kamerového systému v miestnej časti Malá Lúč
- Nízka kvalita základných a doplnkových služieb CR a vidieckeho turizmu

Hlavné faktory rozvoja

- ✓ Využitie výhodných polohových a prírodných podmienok obce
- ✓ Bohatý prírodný, kultúrny a historický potenciál pre rozvoj cestovného ruchu
- ✓ Tradícia kultúrnych podujatí a festivalov: deň rodiny a deň obce
- ✓ Dokončenie výstavby verejnej kanalizačnej siete a zabezpečenie jej prevádzky
- ✓ Nárast počtu nových pracovných príležitostí a zvýšenie príjmov obyvateľstva
- ✓ Skvalitnenie životného prostredia – rozšírenie a revitalizácia verejnej zelene
- ✓ Zachovanie kultúrno-historického dedičstva
- ✓ Rozvoj kapacity materskej školy
- ✓ Vybudovanie oddychových zón
- ✓ Zvýšenie dostupnosti sociálnych služieb
- ✓ Vytvorenie podmienok pre poskytovanie kvalitnejších verejných služieb
- ✓ Rozvoj ľudských zdrojov a spoločenského života
- ✓ Vydávanie obecných novín pre posilnenie komunitného života
- ✓ Fondy EU a národné zdroje na podporu hospodárskeho rozvoja obce a podporu podnikateľov
- ✓ Trendy v cestovnom ruchu – zvýšený záujem o vidiecku turistiku, cykloturistiku a agroturistiku, aktívny cestovný ruch, krátkodobé pobyty
- ✓ Rekonštrukcia a rozvoj miestnych komunikácií vrátane rozvoja miestneho chodníkového systému
- ✓ Budovanie cyklistických chodníkov
- ✓ Zlepšenie miestnej dopravnej obslužnosti, zlepšenie dopravnej infraštruktúry
- ✓ Využívanie obnoviteľných zdrojov energie (napr. na vykurovanie verejných budov)
- ✓ Rekonštrukcia miestneho verejného rozhlasu
- ✓ Rozšírenie bezpečnostného kamerového systému

- ✓ Likvidácia čiernych skládok odpadu v obci
- ✓ Vybudovanie zberného dvora a obecnej kompostárne
- ✓ Rozšírenie verejného vodovodu
- ✓ Výstavba workout športoviska a detského ihriska za účelom vytvorenia podmienok pre aktívne trávenie voľného času
- ✓ Zlepšenie energetickej hospodárnosti verejných budov
- ✓ Využitie zdrojov z EŠIF na realizáciu investičných a neinvestičných projektov

B – Strategická časť

Strategická časť obsahuje stratégiu rozvoja obce pri zohľadnení jeho vnútorných špecifik a určí hlavné ciele a priority rozvoja obce pri rešpektovaní princípov regionálnej politiky v záujme dosiahnutia vyváženého udržateľného rozvoja územia.

Pri spracovaní tohto dokumentu boli plno akceptované najvýznamnejšie rozvojové dokumenty týkajúce sa územia obce – (Vízia a stratégia rozvoja Slovenska do roku 2030 - dlhodobá stratégia udržateľného rozvoja Slovenskej republiky – Slovensko 2030, Národná stratégia regionálneho rozvoja Slovenskej republiky, Program hospodárskeho a sociálneho rozvoja Trnavského samosprávneho kraja na roky 2016 – 2023, Územný plán regiónu Trnavského samosprávneho kraja, Územný plán obce Lúč na Ostrove, Program rozvoja bývania obce Lúč na Ostrove, Partnerská dohoda Slovenskej republiky na roky 2021 – 2027 atď.) ako aj zákon č. 539/2008 o podpore regionálneho rozvoja.

Zákon č. 539/2008 o podpore regionálneho rozvoja definuje Program hospodárskeho rozvoja a sociálneho rozvoja obce nasledovne v § 8:

Program hospodárskeho rozvoja a sociálneho rozvoja obce

(1) Program hospodárskeho rozvoja a sociálneho rozvoja obce je strednodobý rozvojový dokument, ktorý je vypracovaný v súlade s cieľmi a prioritami ustanovenými v národnej stratégii a zohľadňuje ciele a priority ustanovené v programe hospodárskeho rozvoja a sociálneho rozvoja vyššieho územného celku, na území ktorého sa obec nachádza, a je vypracovaný podľa záväznej časti územnoplánovacej dokumentácie obce.

(2) Vypracovanie programu hospodárskeho rozvoja a sociálneho rozvoja obce zabezpečuje obec pri uplatnení partnerstva.

(3) Program hospodárskeho rozvoja a sociálneho rozvoja obce pozostáva z analyticko-strategickej časti a programovej časti.

(4) Analyticko-strategická časť obsahuje najmä

a) súhrnnú geografickú, kultúrno-historickú a sociálno-ekonomickú charakteristiku obce a charakteristiku stavu vybavenosti a obsluhy územia obce,

b) hodnotenie a analýzu hospodárskej situácie, sociálnej situácie, environmentálnej situácie a situácie v oblasti kultúry a vybavenosti a obsluhy územia obce,

c) analýzu väzieb strategických dokumentov v oblasti regionálneho rozvoja s územím obce,

d) určenie rozvojového potenciálu a limitov rozvoja územia obce, definovanie podmienok udržateľného rozvoja obce,

e) stratégiu rozvoja obce, pri zohľadnení jej vnútorných špecifik, ktorá určí hlavné smery, priority a ciele rozvoja obce,

f) analýzu finančných potrieb a možností financovania programu hospodárskeho rozvoja a sociálneho rozvoja obce.

(5) Programová časť obsahuje najmä

a) zoznam opatrení a aktivít na zabezpečenie realizácie programu hospodárskeho rozvoja a sociálneho rozvoja obce,

b) inštitucionálne zabezpečenie a organizačné zabezpečenie realizácie programu hospodárskeho rozvoja a sociálneho rozvoja obce,

c) finančné zabezpečenie jednotlivých opatrení a aktivít, inštitucionálnej a organizačnej stránky realizácie

programu hospodárskeho rozvoja a sociálneho rozvoja obce,

- d) systém monitorovania a hodnotenia plnenia programu hospodárskeho rozvoja a sociálneho rozvoja obce s ustanovením merateľných ukazovateľov,
- e) časový harmonogram realizácie programu hospodárskeho rozvoja a sociálneho rozvoja obce.
- (6) Aktualizácia programu hospodárskeho rozvoja a sociálneho rozvoja obce sa vypracúva podľa potreby.
- (7) Program hospodárskeho rozvoja a sociálneho rozvoja obce a jeho aktualizáciu schvaľuje obecné zastupiteľstvo.
- (8) Schválenie programu hospodárskeho rozvoja a sociálneho rozvoja obce a príslušnej územnoplánovacej dokumentácie, ak jej spracovanie vyžaduje osobitný predpis, je podmienkou na predloženie žiadosti obce o poskytnutie finančného príspevku zo štátneho rozpočtu a z doplnkových zdrojov podľa § 4 ods. 2.

Pôsobnosť obcí pri podpore regionálneho rozvoja zákon č. 539/2008 o podpore regionálneho rozvoja definuje nasledovne v § 12:

Obec vo svojej pôsobnosti na účely podpory regionálneho rozvoja

- a) analyzuje a hodnotí úroveň rozvoja svojho územia a jeho častí, zabezpečuje jeho trvalo udržateľný hospodársky rozvoj, sociálny rozvoj a územný rozvoj,
- b) zabezpečuje a koordinuje vypracovanie a realizáciu programu hospodárskeho rozvoja a sociálneho rozvoja obce, pravidelne ho monitoruje a každoročne vyhodnocuje jeho plnenie, zabezpečuje súlad programu hospodárskeho rozvoja a sociálneho rozvoja obce s územnoplánovacou dokumentáciou, ak jej spracovanie vyžaduje osobitný predpis,
- c) spolupracuje s vyšším územným celkom, na území ktorého sa obec nachádza, na príprave a realizácii programu hospodárskeho rozvoja a sociálneho rozvoja vyššieho územného celku a na účely evidencie poskytuje vyššiemu územnému celku program hospodárskeho rozvoja a sociálneho rozvoja obce,
- d) podieľa sa na plnení úloh, ktoré súvisia so zameraním podpory regionálneho rozvoja podľa § 3, v spolupráci s ministerstvom a ostatnými sociálno-ekonomickými partnermi, ktorí sa nachádzajú na území obce,
- e) vytvára podmienky na vznik a rozvoj územnej spolupráce a partnerstiev,
- f) spolupracuje s ďalšími obcami, regiónmi a územnými celkami alebo s orgánmi iných štátov, ktoré plnia funkcie územnej samosprávy,
- g) podporuje rozvoj podnikateľských aktivít potrebných na rozvoj obce.

Stratégia, priority a ciele obce Lúč na Ostrove vychádzajú z cieľov Partnerskej dohody Slovenskej republiky na roky 2021 – 2027.

Oblasti podpory v cielel politiky „Inteligentnejšia Európa“

- Podpora opatrení na rozšírenie výskumných a inovačných kapacít a využívania pokročilých technológií Podpora budovania ľudských zdrojov vo výskume a vývoji
- Podpora budovania a modernizácie centrálnej infraštruktúry pre výskum a vývoj
- Podpora účasti slovenských subjektov v Európskom výskumnom a inovačnom priestore
- Využívanie výhod digitalizácie pre občanov, podniky a vlády
- Podpora rozvoja digitálneho a údajového hospodárstva a digitálna transformácia širšej ekonomiky, výskum a vývoj a aplikovanie moderných technológií s cieľom zvyšovať

inovatívnu výkonnosť Slovenska a eliminovanie negatívneho dopadu digitalizácie na spoločnosť

- Modernizácia poskytovania verejných služieb
- Podpora budovania inteligentných regiónov a miest
- Podpora digitálnej pripojiteľnosti
- Posilnenie rastu a konkurencieschopnosti najmä malých a stredných podnikov, vrátane produktívnych investícií
- Podpora malého a stredného podnikania Internacionalizácia malého a stredného podnikania
- Podpora sieťovania podnikateľských subjektov
- Rozvoj zručnosti pre inteligentnú špecializáciu, priemyselnú transformáciu a podnikanie – ľudské zdroje pre inovatívne Slovensko a EÚ
- Podpora kvality terciárneho vzdelávania orientovaného na pracovný trh
- Digitálne a podnikateľské zručnosti

Oblasti podpory v celi politiky „Ekologickejšia nízkouhlíková Európa“

- Podpora opatrení na zlepšovanie energetickej efektívnosti a zníženia emisií skleníkových plynov
- Podpora využívania energie z obnoviteľných zdrojov
- Rozvoj inteligentných energetických systémov, sietí a uskladnenia mimo TEN-e
- Podpora adaptácie na zmenu klímy, prevencie rizík a odolnosti voči katastrofám
- Zlepšenie kvality vôd a stavu v zásobovaní vodou a čistení odpadových vôd
- Prechod na obehové hospodárstvo s dôrazom na odpadové hospodárstvo
- Zlepšenie ochrany prírody, krajiny, biodiverzity a ekosystémových služieb,
- Zabezpečenie prieskumu, sanácie a monitorovania environmentálnych záťaží
- Zlepšenie kvality ovzdušia
- Podpora udržateľnej multimodálnej mobility

Oblasti podpory v celi politiky „Prepojenejšia Európa“

- Cestná doprava
 - Dobudovanie diaľničných spojení TEN-T
 - Výstavba rýchlostných ciest
 - Modernizácia a výstavba ciest I. triedy vrátane modernizácie mostov
 - Zlepšenie regionálnej dopravnej obslužnosti
- Železničná doprava
 - Modernizácia železničnej infraštruktúry zaradenej do siete TEN-T a železničných uzlov
 - Podpora regionálnej železničnej dopravy
- Vodná doprava
 - Modernizácia infraštruktúry vodnej dopravy zaradenej do TEN-T
 - Pomoc prevádzkovateľom plavidiel vnútrozemskej plavby pri zavádzaní technológií ekologizácie plavidiel

Oblasti podpory v celi politiky „Sociálnejšia Európa“

- Adaptabilný a prístupný trh práce
- Kvalitné inkluzívne vzdelanie
- Záruka pre mladých
- Aktívne začlenenie a dostupné služby

- Potravinová a materiálna deprivácia
- Sociálne inovácie a experimenty

Oblasti podpory v cieľi politiky „Európa bližšie k občanom“

- Budovanie administratívnych a analyticko-strategických kapacít miestnych a regionálnych orgánov
- Prevencia negatívnych spoločenských javov a vytváranie bezpečného fyzického prostredia obcí, miest a regiónov
- Regionálna a miestna infraštruktúra pre pohybové aktivity a voľný čas
- Zlepšovanie manažmentu, služieb a infraštruktúry podporujúcich kultúrne dedičstvo, komunitný rozvoj a udržateľný cestovný ruch

Oblasti podpory v cieľi politiky „Fond spravodlivej transformácie (FST)“

- Umožniť regiónom a ľuďom riešiť sociálne, zamestnanecké, hospodárske a environmentálne vplyvy prechodu k cieľu Únie v oblasti klímy a klimaticky neutrálneho hospodárstva do roku 2050 na základe Parížskej dohody

Centrálnym pilierom stratégie Slovensko 2030, v súlade s globálnou Agendou 2030, ako aj s Európskou zelenou dohodou je udržateľnosť: dôraz na ochranu životného prostredia na Slovensku, strategické plánovanie a udržateľný rozvoj, zosúladenie priorít s rozvojovým potenciálom regiónov a rozvoj priemyslu založeného na zelenej transformácii a vysokej pridanej hodnote, automatizácii, trhových službách, digitálnej ekonomike, inováciách a výskume a vývoji. Princípmi Slovensko 2030 sú:

- environmentálna a hospodárska udržateľnosť,
- kvalita života ako rozhodujúci faktor verejných politík,
- efektívnosť, synergia, subsidiarita, sebestačnosť a integrácia,
- dôraz na priority.

Tento programový dokument plne zohľadňuje horizontálne priority, ktoré sú svojím charakterom a vplyvmi prierezovými témami všetkých priorít a budú rešpektované pri každom projekte/skupine projektov operačných programov, bez ohľadu na podporované tému alebo územie.

Obec Lúč na Ostrove plánuje realizáciu viacerých projektov v rámci cezhraničnej spolupráce medzi obcami a mestami Európskej únie.

Územné plánovanie

Územné plánovanie patrí k dôležitým nástrojom rozvoja sídiel. Územnoplánovacia dokumentácia komplexne rieši priestorové usporiadanie a funkčné využívanie územia, zosúladuje záujmy a činnosti ovplyvňujúce územný rozvoj, životné prostredie a ekologickú stabilitu a ustanovuje regulatívy priestorového usporiadania a funkčného využívania územia.

Obstarávanie územných plánov v súlade s novelami stavebného zákona č. 50/1976 Zb. patrí do kompetencie obcí. Územné plánovanie komplexne rieši funkčné využitie územia, jeho cieľom je vytvárať predpoklady k súladu výstavby a iných činností ovplyvňujúcich rozvoj obce.

Obec má spracovaný Územný plán.

Strategický program a akčný plán Programu hospodárskeho rozvoja a sociálneho rozvoja obce Lúč na Ostrove na roky 2021 – 2027 sú v súlade s globálnym cieľom, strategickými cieľmi a prioritami Programu hospodárskeho a sociálneho rozvoja Trnavského samosprávneho kraja na roky 2016 – 2023.

Na obdobie r. 2016 – 2023 si Trnavský samosprávny kraj zadefinoval 3 strategické oblasti, ktoré vytvárajú základnú štruktúru rozvojovej stratégie programu hosp. a soc. rozvoja kraja:

1. Prioritná oblasť – Hospodárska

Špecifický cieľ 1.1: Posilnenie konkurencieschopnosti ekonomiky a zlepšenie podnikateľského prostredia

Špecifický cieľ je zameraný na podporu a vytváranie vhodných podmienok pre budovanie a rozvoj kvalitnej podnikateľskej infraštruktúry v oblasti hospodárstva (klastre, priemyselné parky, inkubátory atď.), skvalitnenie služieb a spoluprácu verejného a súkromného sektora.

Špecifický cieľ 1.2: Podpora výskumu, vývoja a inovácií

Cieľ je zameraný na podporu inovácií vo všetkých oblastiach hospodárstva, a to zavádzaním nových technológií a inovácií do výrobných prevádzok pri výstavbe a rekonštrukcii priemyselných zón, ako aj na materiálne - technologické vybavenie výskumných inštitúcií za účelom zlepšenia podmienok vedecko - výskumných aktivít.

Špecifický cieľ 1.3: Podpora rozvoja cestovného ruchu a športu

Cieľ je zameraný na podporu poznatkovo - intenzívnych služieb, najmä v tradičných odvetviach cestovného ruchu, podporu vzniku a rozvoja inovatívnych firiem a ich udržateľnosti v službách cestovného ruchu, vrátane zvyšovania kvality služieb, prepojenie cestovného ruchu s ostatnými odvetviami v regióne, rozvoj športu, kúpeľníctva, propagácia cestovného ruchu, budovanie a obnovu cyklotrás a ďalších progresívnych foriem cestovného ruchu.

Špecifický cieľ 1.4: Verejná osobná a nemotorová doprava, prepájanie kraja s dopravnými sieťami a zlepšenie dopravnej dostupnosti regiónu

Špecifický cieľ je zameraný na zvýšenie atraktivity nemotorovej, najmä cyklistickej dopravy, prostredníctvom budovania siete bezpečných cyklotrás a nadväzujúcej infraštruktúry, na organizáciu, prevádzku a infraštruktúru verejnej osobnej dopravy s cieľom zvýšenia počtu prepravených osôb v regióne, rieši oblasť prímestskej a mestskej dopravy v nadväznosti na ostatnú dopravnú infraštruktúru, zahŕňa podporu rekonštrukcie ďalších úsekov železničných tratí na území kraja, podporu budovania leteckej infraštruktúry a vodnej prepravy, ako aj podporuje vzájomné poprepájanie trás s trasami v susediacich regiónoch, vrátane cezhraničných regiónov.

Špecifický cieľ 1.5: Prepájanie kraja komunikačnými sieťami a zlepšenie komunikačnej dostupnosti v rámci samotného regiónu

Prepojenie kraja komunikačnými sieťami a zlepšenie komunikačnej dostupnosti v regióne prispeje k vytvoreniu spoločnosti, schopnej flexibilne reagovať na meniace sa podmienky a otvárajúce sa príležitosti a prispeje k napĺňaniu priorít TTSK, a to hospodárskemu rastu, zvýšeniu konkurencieschopnosti regiónu, posilneniu ekonomiky a v neposlednom rade aj k zefektívneniu verejnej správy. Opatrenie je zamerané na podporu rozvoja telekomunikačných a prenosových sietí prostredníctvom budovania siete vysokorychlostného internetu na území kraja, podporu zavádzania a rozvoja elektronizácie služieb verejnej správy a informačných systémov.

Špecifický cieľ 1.6: Zlepšenie dostupnosti k infraštruktúre TEN-T a cestám I. triedy s dôrazom na rozvoj multimodálneho dopravného systému a podpora regionálnej a miestnej mobility

Špecifický cieľ sa zameriava na zlepšenie súčasného stavu cestnej siete, posilnenie regionálnej mobility prepojením sekundárnych a terciárnych uzlov s infraštruktúrou TEN-T. Zahŕňa investície do rekonštrukcií a modernizácií ciest II. a III. triedy a miestnych komunikácií, budovanie a rekonštrukcie mostov, chodníkov, odstraňovanie kritických nehodových lokalít, kritických uzlov a križovatiek, zmiernenie negatívnych dopadov cestnej premávky na obyvateľov kraja.

Špecifický cieľ 1.7: Podpora poľnohospodárstva a rozvoja vidieka

Špecifickým cieľom podpory poľnohospodárstva a rozvoja vidieka je posilnenie postavenia vidieka transferom vedomostí a znalostí, zvýšenie konkurencieschopnosti podnikov prostredníctvom inovácií, podporuje spoluprácu medzi poľnohospodárskymi podnikmi, ako aj medzi poľnohospodármi a spracovateľmi s cieľom lepšej finalizácie produkcie, vytvárania krátkych odbytových reťazcov, rozvoja miestnych trhov, ochrany životného prostredia a zlepšenia starostlivosti o les. Podporuje spoluprácu medzi malými hospodárskymi subjektmi v odvetví poľnohospodárstva, potravinovom reťazci, sektore lesného hospodárstva, lepšie využitie prírodných zdrojov, ochranu životného prostredia, životných podmienok zvierat a zlepšenie kvality života na vidieku.

Špecifický cieľ 1.8: Podpora cezhraničnej, nadnárodnej a medzinárodnej spolupráce

Výhodná poloha a spoločná hranica s tromi štátmi dáva predpoklad na rozvoj cezhraničnej spolupráce s Českou republikou, Maďarskom a Rakúskom. Špecifický cieľ je zameraný na podporu a rozvoj cezhraničnej, nadnárodnej a medzinárodnej spolupráce a na dosahovanie pozitívnych úspechov a napĺňanie spoločných cieľov v hospodárskej oblasti.

2. Prioritná oblasť – Sociálna

Špecifický cieľ 2.1: Vytváranie vhodných podmienok pre rozvoj vzdelávania

Špecifický cieľ je zameraný na vytváranie vhodných podmienok pre rozvoj vzdelávania na každom jeho stupni (predprimárne, primárne, stredoškolské a celoživotné vzdelávanie) a zvýšenie dostupnosti predprimárneho, primárneho a inkluzívneho vzdelávania. Hlavným cieľom je zlepšenie podmienok vzdelávania výstavbou, rekonštrukciou a modernizáciou budov predškolských a školských zariadení, kuchynských zariadení a telocviční, vrátane bezbariérových vstupov. Súčasťou je aj podpora zvýšenia kvality a efektívnosti celoživotného vzdelávania s dôrazom na prehlbovanie a zvyšovanie kvalifikácie, s prihliadnutím na potreby trhu práce. Ďalším z cieľov je skvalitnenie a modernizácia vzdelávacieho procesu podporou materiálne – technického vybavenia odborných učební, zlepšenie podmienok stredísk praktického vyučovania a stredísk odbornej praxe. Súčasťou špecifického cieľa sú aj opatrenia na podporu aktivít, zameraných na zvyšovanie zručností a vedomostí v oblasti informatizácie.

Špecifický cieľ 2.2: Zvyšovanie zamestnanosti všetkých vekových skupín obyvateľstva v produktívnom veku za účelom minimalizácie nezamestnanosti v regióne

Špecifický cieľ sa zameriava na zvyšovanie zamestnanosti všetkých vekových skupín obyvateľstva a zníženie nezamestnanosti, s osobitným dôrazom na dlhodobu nezamestnaných, nízko kvalifikovaných, starších a zdravotne postihnutých osôb. Významnou je aj podpora vzdelávacích programov, tvorbu projektov a koncepcií, zameraných na nezamestnaných, sociálne odkázaných obyvateľov, ako i na marginalizované skupiny. Cieľom je aj zlepšenie podmienok pre zosúladenie pracovného a rodinného života a rovnosť medzi pohlaviami vo všetkých oblastiach, vrátane oblasti prístupu k zamestnaniu

Špecifický cieľ 2.3: Podpora poskytovania sociálnych služieb a sociálna inklúzia

Špecifický cieľ je orientovaný na skvalitnenie života obyvateľov kraja prostredníctvom lepšieho poskytovania sociálnych služieb a podnikateľskú činnosť v sociálnych službách, podporu pri prechode z inštitucionálnej na komunitnú starostlivosť, podporu dobrovoľníckej činnosti, zariadení sociálnoprávnej ochrany detí a sociálnej kurately. Zároveň je zameraný na podporu rekonštrukcie, rozširovania a modernizáciu existujúcich sociálnych zariadení a zabezpečenie materiálne - technického vybavenia. Podporuje vznik špecializovaných zariadení, podporovaného bývania a rehabilitačných stredísk. Cieľ je zameraný na podporu verejných služieb pre všetky vekové skupiny.

Špecifický cieľ 2.4: Zvyšovanie kvality a efektívnosti zdravotníckych služieb a integrácia primárnej zdravotnej starostlivosti v kraji

Špecifický cieľ je zameraný na zvyšovanie kvality a efektívnosti zdravotníckych služieb rekonštrukciou a modernizáciou zdravotníckych zariadení a podporu modernizácie zdravotníckej infraštruktúry a implementácie nových diagnostických terapeutických

postupov, vrátane integrácie primárnej zdravotníckej starostlivosti. Súčasťou cieľa je aj podpora zdravotníckej osvetu a zdravého životného štýlu.

Špecifický cieľ 2.5: Zachovanie kultúrneho dedičstva a zabezpečenie rozvoja kultúry, kultúrnych a osvetových zariadení, zachovanie kultúrnych a ľudových tradícií kraja

Špecifický cieľ je zameraný na podporu aktívneho zapojenia sa obyvateľov do kultúrneho života regiónu, podporuje tradičné remeslá, remeselné a hospodárske dvory, tradičné podujatia a mnohé iné, podporuje aktivity, zamerané na budovanie, rekonštrukciu a modernizáciu kultúrnych a osvetových zariadení v kraji, spoluprácu kultúry a cestovného ruchu, agroturistiky, školstva, a pod., podporuje všetky činnosti v kreatívnom priemysle, vrátane budovania kreatívnych centier, podporuje aktivity, smerujúce k zachovaniu ľudových tradícií v kraji a spolupodieľa sa na zachovaní kultúrneho dedičstva regiónu podporou hmotných a nehmotných kultúrnych pamiatok, rekonštrukciu pamiatok, nehnuteľností, zaradených medzi kultúrne pamiatky.

Špecifický cieľ 2.6: Vypracovanie koncepcií, dokumentov, zabezpečujúcich informovanosť v sociálnej oblasti

Špecifický cieľ je zameraný na podporu pri tvorbe strategických dokumentov, resp. ich aktualizácii, koncepcií, štúdií, akčných plánov, analýz za účelom zvýšenia povedomia verejnosti v oblasti vzdelávania, zamestnanosti, sociálnych služieb, zdravotníctve a kultúre.

Špecifický cieľ 2.7: Podpora cezhraničnej, nadnárodnej a medzinárodnej spolupráce

Špecifický cieľ je orientovaný na podporu a rozvoj cezhraničnej, nadnárodnej a medzinárodnej spolupráce pôsobiacej v sociálnej oblasti, podporu existujúcich a nových cezhraničných partnerstiev, realizujúcich spoločné investičné a neinvestičné aktivity v danej oblasti.

3. Prioritná oblasť – Environmentálna

Špecifický cieľ 3.1: Investície do vodného hospodárstva

Prostredníctvom aktivít, zahrnutých v špecifickom ciele, budú podporované aktivity zamerané na rekonštrukciu a budovanie vodovodných sietí, objektov a zariadení verejného vodovodu, rekonštrukciu vodárenských zdrojov, na rekonštrukciu a dobudovanie verejných kanalizácií a čistiarní odpadových vôd. Za účelom dosiahnutia dobrého stavu podzemných a povrchových vôd je potrebné dbať na pozdĺžnu a postrannú kontinuitu vodných tokov, odstraňovanie bariér a znečisťujúcich látok, pritekajúcich vodnými tokmi. Súčasťou cieľa je aj podpora pri výstavbe a rekonštrukcii odvodňovacích rigolov, resp. záchytných nádrží, podpora pri budovaní a realizácii protipovodňových opatrení a pripravenosti územia kraja na vznik mimoriadnych udalostí, ktoré vznikajú zmenou klímy.

Špecifický cieľ 3.2: Zabezpečenie ochrany ovzdušia pred vysokým množstvom znečisťujúcich látok do ovzdušia

Opatrenie v špecifickom ciele je zamerané na zlepšenie kvality ovzdušia, obsahujúce minimálne množstvo znečisťujúcich látok. Cieľom je zlepšenie kvality ovzdušia prostredníctvom účinných technických a technologických opatrení v ekonomickom aj vo verejnom sektore.

Špecifický cieľ 3.3: Skvalitnenie nakladania s odpadmi

Strategickým cieľom v oblasti odpadového hospodárstva je obmedzenie skládkovania odpadov a podpora zhodnocovania odpadov so zameraním na recykláciu, triedenie a odstraňovanie environmentálnych záťaží. Pri napĺňaní cieľa budú realizované aktivity, zamerané na zníženie produkcie odpadov, čím sa dosiahne zvýšenie miery zhodnocovania odpadov, so zameraním na ich prípravu na opätovné použitie a recykláciu. Taktiež budú podporené projekty a programy, zaoberajúce sa environmentálnou výchovou a osvetou.

Špecifický cieľ 3.4: Efektívne využívanie prírodných zdrojov, ekosystémov a ekosystémových služieb, starostlivosť o pôdu a lesy

Špecifický cieľ je zameraný na efektívne vyžívanie prírodných zdrojov a starostlivosťou o pôdu a lesy. Zameriava sa tiež na podporu zabezpečenia podmienok pre zachovanie biologickej diverzity, zlepšenia stavu ekosystémov a zlepšenia stavu životného prostredia v mestských oblastiach, a to hlavne rozširovaním plôch zelene, udržiavaním jestvujúcich plôch zelene a rekonštrukciou oddychových zón a lokalít, podporu pri revitalizácii lesov a pri obnove biokoridorov. Cieľ je upriamený aj na výchovu k environmentálne zodpovednému správaniu sa a k zvyšovaniu informovanosti obyvateľstva o využívaní prírodných zdrojov a ochrane zelene a lesa.

Špecifický cieľ 3.5: Vytváranie vhodných podmienok pre výrobu, energetickú efektívnosť a distribúciu energie z obnoviteľných zdrojov

Špecifický cieľ je zameraný na podporu perspektívnych a inovatívnych technológií, využívajúcich obnoviteľné zdroje energie, čím sa zvýši výroba tepla a energie. Podporovaná bude modernizácia, rekonštrukcia a rozširovanie infraštruktúry v oblasti energetiky a infraštruktúry pre využívanie obnoviteľných zdrojov energie za účelom zníženia efektívnej náročnosti verejných budov. Cieľ sa orientuje aj na znižovanie energetickej náročnosti obytných domov, verejných budov, materských, základných a stredných škôl, sociálnych, zdravotníckych a kultúrnych zariadení a kultúrnych pamiatok.

Špecifický cieľ 3.6: Podpora medzinárodnej, nadnárodnej a cezhraničnej spolupráce

Špecifický cieľ je zameraný na podporu a rozvoj cezhraničnej, nadnárodnej a medzinárodnej spolupráce v environmentálnej oblasti, podporu existujúcich a nových cezhraničných partnerstiev, realizujúcich spoločné investičné a neinvestičné aktivity v danej oblasti.

PHSR Trnavského samosprávneho kraja definuje nasledovnú víziu pre kraj: „*Konkurencieschopný a všestranne rozvinutý kraj efektívne využívajúci všetky zdroje pri zachovaní prírodných, kultúrnych a historických hodnôt, pamiatok, kvality života a životného prostredia. Mobilizácia vnútorných zdrojov regiónu a získanie mimoregionálnych zdrojov pre realizovanie zámerov, spejúcich k rozvoju kraja.*“

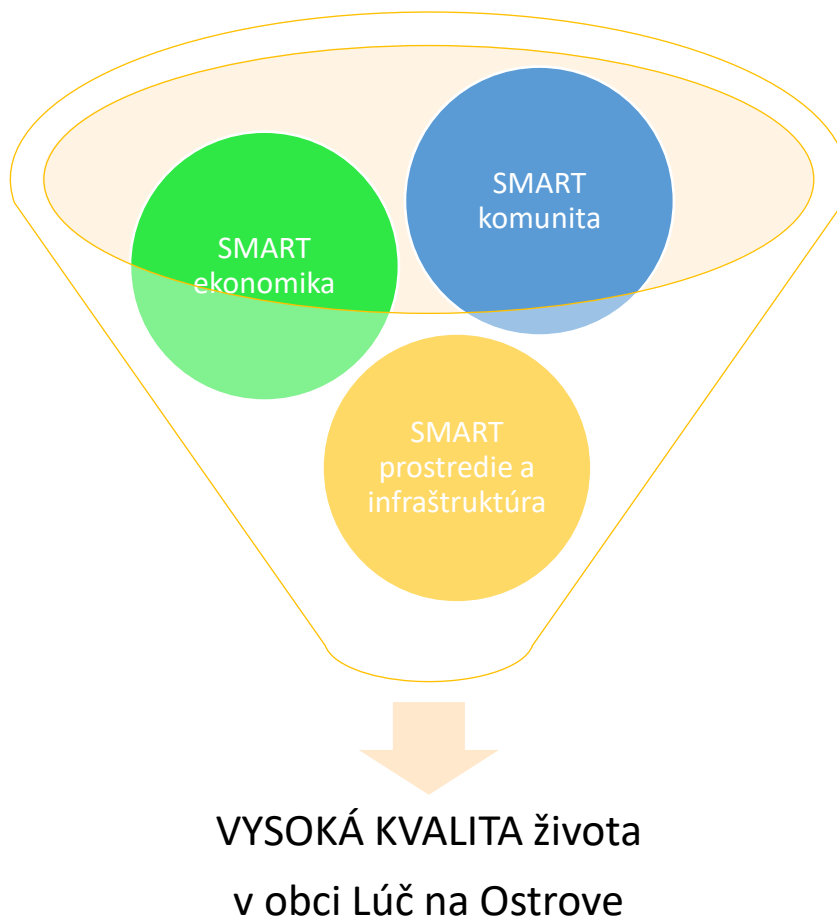
Agenda 2030 pre udržateľný rozvoj (OSN 2015) je kľúčovou agendou pre zabezpečenie globálneho udržateľného rozvoja. Jej transformačný charakter je vyjadrený v 17-ich cieľoch udržateľného rozvoja (Sustainable Development Goals - SDGs). Slovensko si v roku 2018 zvolilo taký prístup k národnej implementácii Agendy 2030, ktorý 17 cieľov udržateľného rozvoja premietol na národnú úroveň prostredníctvom šiestich *Národných priorít implementácie Agendy 2030*, schválených Vládou SR v roku 2018.¹ Ide o nasledujúce priority: - Vzdelanie pre dôstojný život - Smerovanie k znalostnej a environmentálne udržateľnej ekonomike pri demografických zmenách a meniacom sa globálnom prostredí - Znižovanie chudoby a sociálna inklúzia - Udržateľné sídla, regióny a krajina v kontexte zmeny klímy - Právny štát, demokracia a bezpečnosť - Dobré zdravie. Rozvojová vízia obce Lúč na Ostrove na roky 2021 – 2027 sleduje aj vyššie uvedené Národné priority implementácie Agendy 2030.

Rozvojová vízia obce Lúč na Ostrove na roky 2021 – 2027 je v súlade s *Víziou a stratégiou rozvoja Slovenska do roku 2030 - dlhodobou stratégiou udržateľného rozvoja Slovenskej republiky – Slovensko 2030*. Princípmi *Slovensko 2030* sú:

- environmentálna a hospodárska udržateľnosť,
- kvalita života ako rozhodujúci faktor verejných politík,
- efektívnosť, synergia, subsidiarita, sebestačnosť a integrácia,
- dôraz na priority.

SMART Lúč na Ostrove

Obr. 6: 3 základné zložky smart (inteligentného) obce Lúč na Ostrove



3 základné piliere SMART rozvoja:

- ✓ smart prostredie – ochrana a udržateľné využívanie zdrojov s modernou infraštruktúrou,
- ✓ smart ekonomika – udržateľné, efektívne a konkurencieschopné zhodnocovanie zdrojov,
- ✓ smart komunita – tolerantné, otvorené, vzdelané, zdravé a aktívne spoločenstvo obyvateľov, podnikateľov, návštevníkov + smart spravovania/riadenia územia (governance).

Zámerom tejto kapitoly je identifikácia prioritných rozvojových oblastí obce a zároveň stanovenie strategických cieľov, priorít a opatrení predstavujúcich rozvojovú stratégiu obce nadväzujúcu na výsledky komplexného auditu rozvojového potenciálu záujmového územia, na SWOT analýzu a na vyššie uvedené programové dokumenty.

Globálnym cieľom Programu hospodárskeho rozvoja a sociálneho rozvoja obce Lúč na Ostrove je podporiť vyvážený rozvoj v obci prostredníctvom postupného zvyšovania jej konkurencieschopnosti. Strategickým cieľom obce je vytvorenie vhodného sociálnoekonomického a trvalo udržateľného prostredia, ktoré bude podporovať vlastné úsilie a výkony obyvateľov pri tvorbe pracovných príležitostí, povedie jednotlivcov k dobrovoľnej zodpovednosti o sociálne slabších a o životné prostredie.

Cieľom rozvojovej stratégie je vybudovať príťažlivú obec pre vlastných obyvateľov ako aj návštevníkov obce, zlepšiť občianska a technickú infraštruktúru obce, zlepšiť súčasný stav životného prostredia v obci, zviditeľniť obec pre potenciálnych turistov a potenciálnych podnikateľov a tým aj posilniť miestnu ekonomiku.

Vychádzajúc z analýzy existujúceho stavu hospodárskych a sociálnych podmienok v obci boli identifikované nasledovné strategické prioritné rozvojové oblasti obce:

- **Strategická prioritná rozvojová oblasť č. 1: Trvalo udržateľný ekonomický rozvoj obce**
- **Strategická prioritná rozvojová oblasť č. 2: Investície do občianskej infraštruktúry obce**
- **Strategická prioritná rozvojová oblasť č. 3: Investície do dopravnej a technickej infraštruktúry obce**
- **Strategická prioritná rozvojová oblasť č. 4: Rozvoj bývania a rast počtu obyvateľstva obce**
- **Strategická prioritná rozvojová oblasť č. 5: Kvalitné životné prostredie**
- **Strategická prioritná rozvojová oblasť č. 6: SMART Lúč na Ostrove**

Strategický cieľ v hospodárskej oblasti: Trvalo udržateľný hospodársky rozvoj založený na miestnych zdrojoch.

Strategický cieľ v sociálnej oblasti: Kvalitné sociálne služby zabezpečujúce spokojnosť medzi obyvateľmi obce.

Strategický cieľ v environmentálnej oblasti: Zdravé životné prostredie v obci Lúč na Ostrove

Strategická vízia obce Lúč na Ostrove

Riadiaci výbor a pracovné skupiny - tímy logistickej podpory pre jednotlivé rozvojové oblasti formulovali nasledovnú strategickú víziu obce Lúč na Ostrove :

„Chceme, aby v roku 2027 v každej prioritnej oblasti (v hospodárskej, sociálnej, environmentálnej) obec Lúč na Ostrove bola konkurencieschopná. Obec bude mať inkluzívnu sociálnu politiku, obec sa intenzívne bude starať o marginalizované skupiny a bude podporovať rovnosť príležitostí. Miestna ekonomika bude založená na miestnych zdrojoch. Nové cyklochodníky posilnia rozvoj cyklistiky a cykloturistiky.

Miestna občianska infraštruktúra bude kvalitná, verejné budovy budú mať zlepšenú energetickú hospodárnosť, zrekonštruovaný vykurovací systém a budú využívať aj obnoviteľné zdroje energií. Budova Obecného úradu a Kultúrneho domu bude zrekonštruovaná. Pre obyvateľov obce bude k dispozícii nové workout ihrisko a nové detské ihrisko pri materskej škole za účelom vytvorenia kvalitných podmienok pre aktívne trávenie voľného času. V obci bude zabezpečená dostupnosť domácej opatrovateľskej služby za účelom predchádzania umiestňovania obyvateľov do pobytových zariadení. Miestne noviny budú vychádzať dvakrát ročne.

V obci budú kvalitnejšie podmienky na bývanie v dôsledku rozvoja novej obytnej zóny (kde budú zabezpečené novovybudované miestne komunikácie a inžinierske siete (rozvod vody a kanalizácie, rozvod elektriny vrátane verejného osvetlenia, rozvod plynu).

Dopravná a technická infraštruktúra obce bude na vysokej úrovni. Doprava na miestnych komunikáciách bude bezpečnejšia v dôsledku rekonštrukcie miestnych komunikácií, výstavby nových parkovacích miest pri verejných budov, rozšírenia systému miestnych chodníkov a výstavby cyklistických chodníkov (v celkovej dĺžke až 8 km). Rekonštrukciou miestnej komunikácie, vytvorením nových chodníkov a cyklochodníkov sa zvýši plynulosť premávky a bezpečnosti chodcov. Miestny verejný rozhlas bude zrekonštruovaný. Digitálny bezpečnostný kamerový systém v obci bude rozšírený. Pre obyvateľov obce bude zabezpečená kvalitná pitná voda zo systému verejného vodovodu.

Kvalita životného prostredia bude vysoká. Verejná kanalizačná sieť bude vybudovaná, v obci bude rozšírené využívanie obnoviteľných zdrojov energií. Na kvalitný triedený zber odpadov budú slúžiť nový zberný dvor a nová kompostáreň. Skládka odpadov v miestnej časti Malá Lúč bude zrekonštruovaná. V obci budú realizované vodozadržné opatrenia na zníženie rizika povodní a negatívnych dôsledkov zmeny klímy. Rozšírená verejná zeleň spolu s drobnou architektúrou zvýši estetickú hodnotu obce.”

Na dosiahnutie uvedenej strategickej vízie bude potrebné naplniť strategický cieľ rozvoja obce Lúč na Ostrove na roky 2021 – 2027. Strategickým cieľom rozvoja obce je: *Vytvorenie podmienok na zvyšovanie kvality života obyvateľov i návštevníkov obce Lúč na Ostrove aktívnym prístupom k podpore hospodárskej a sociálnej oblasti pri súčasnom skvalitňovaní životného prostredia obce.*

Tabuľka strategických cieľov a opatrení

Vízia obce Lúč na Ostrove <u>„Obec Lúč na Ostrove – inkluzívna, sociálna, zdravá, inovatívna, smart a atraktívna obec so spokojným a aktívnym obyvateľstvom vo vysokokvalitnom životnom prostredí, obec zabezpečujúca kvalitné služby pre obyvateľov i návštevníkov obce.“</u>						
1. Prioritná oblasť – Hospodárska			2. Prioritná oblasť – Sociálna			3. Prioritná oblasť – Environmentálna
<ul style="list-style-type: none"> • <u>Strategická prioritná rozvojová oblasť č. 1: Trvalo udržateľný ekonomický rozvoj obce</u> • <u>Strategická prioritná rozvojová oblasť č. 3: Investície do dopravnej a technickej infraštruktúry obce</u> • <u>Strategická prioritná rozvojová oblasť č. 6: SMART Lúč na Ostrove</u> 			<ul style="list-style-type: none"> • <u>Strategická prioritná rozvojová oblasť č. 3: Investície do dopravnej a technickej infraštruktúry obce</u> • <u>Strategická prioritná rozvojová oblasť č. 4: Rozvoj bývania a rast počtu obyvateľstva obce</u> 			<ul style="list-style-type: none"> • <u>Strategická prioritná rozvojová oblasť č. 5: Kvalitné životné prostredie</u>
Cieľ: Zvýšiť podiel malých a stredných podnikateľov v lokálnej ekonomike	Cieľ: Rast zamestnanosti založený na kvalifikovanej a flexibilnej pracovnej sile, rozvoj inkluzívneho trhu práce a rovnosti príležitostí	Cieľ: Rozvoj a modernizácia dopravnej infraštruktúry	Cieľ: Rozvoj inžinierskych sietí	Cieľ: Zníženie energetickej náročnosti verejných budov	Cieľ: Podpora rozvoja verejnej hromadnej dopravy	Cieľ: Rozšírenie inteligentných technológií, systémov a služieb
Cieľ: Optimalizovať občiansku infraštruktúru obce	Cieľ: Zlepšiť sociálne služby v obci	Cieľ: Aktívne občianstvo	Cieľ: Kultúrne dedičstvo	Cieľ: Kvalitné priestorové podmienky pre riadenie rozvoja obce	Cieľ: Skvalitňovanie bytovej situácie	Cieľ: Zabezpečiť rast počtu obyvateľstva obce
						Cieľ: Zlepšenie stavu životného prostredia

<i>Opatrenie 1.1: Posilnenie miestnych malých a stredných podnikateľov, posilnenie marketingu obce</i>
<i>Opatrenie 2.1: Podpora vytvárania nových pracovných miest v obci</i>
<i>Opatrenie 1.1: Rozvoj dopravnej infraštruktúry</i>
<i>Opatrenie 2.1: Rozšírenie a skvalitnenie inžinierskych sietí</i>
<i>Opatrenie 3.1: Rekonštrukcia verejných budov</i>
<i>Opatrenie 4.1: Skvalitnenie podmienok cestovania autobusmi</i>
<i>Opatrenie 1.1: Podpora využívania inteligentných technológií a systémov pri poskytovaní služieb pre občanov</i>
<i>Opatrenie 1.1: Budovanie a rozvoj občianskej infraštruktúry</i>
<i>Opatrenie 2.1: Rozvoj sociálnych služieb</i>
<i>Opatrenie 3.1: Vytvorenie podmienok na podporu aktívneho občianstva</i>
<i>Opatrenie 4.1: Vytvorenie podmienok na ochranu kultúrneho dedičstva</i>
<i>Opatrenie 5.1: Vytvorenie kvalitných priestorových podmienok pre riadenie rozvoja obce</i>
<i>Opatrenie 1.1: Podpora rozvoja individuálnej bytovej výstavby</i> <i>Opatrenie 1.2: Rozvoj výstavby bytových domov</i>
<i>Opatrenie 1.2: Vytvorenie príťažlivých podmienok bývania v obci</i>
<i>Opatrenie 1.1: Využívanie alternatívnych a obnoviteľných zdrojov energie</i> <i>Opatrenie 1.2: Riešenie problémov odpadového hospodárstva</i> <i>Opatrenie 1.3: Revitalizácia verejných priestorov</i> <i>Opatrenie 1.4: Ochrana vodných zdrojov územia</i>

C – Programová časť

Programová časť obsahuje strategické prioritné rozvojové oblasti obce, definovanie strategických cieľov pri jednotlivých prioritných oblastiach, priority, zoznam opatrení a aktivít na zabezpečenie realizácie programu rozvoja obce. Program obsahuje podrobnejšie rozpracovanie strategických cieľov v hospodárskej, sociálnej a environmentálnej politike na úroveň opatrení a aktivít.

- **Strategická prioritná rozvojová oblasť č.1: Trvalo udržateľný ekonomický rozvoj obce**

Strategický cieľ: Zabezpečiť trvalo udržateľný hospodársky rast v miestnej ekonomike a v okolí obce, ktorý je základom hospodárskeho rozvoja a sociálneho postavenia obyvateľov obce. Podpora multifunkčného poľnohospodárstva, priemyslu a služieb - vrátane cestovného ruchu ako perspektívneho hospodárskeho odvetvia obce. Zvýšenie atraktivity obce pre malých a stredných podnikateľov, zvýšenie zamestnanosti obyvateľov obce.

Cieľ 1: Zvýšiť podiel malých a stredných podnikateľov v lokálnej ekonomike

Opatrenie 1.1: Posilnenie miestnych malých a stredných podnikateľov, posilnenie marketingu obce

Aktivity:

- Podpora zvýšenia konkurencieschopnosti malých a stredných podnikateľov
- Podpora diverzifikácie lokálnej ekonomiky
- Podpora budovania zariadení na vidiecky cestovný ruch a agroturistiku
- Podpora rozvoja turistickej infraštruktúry obce
- Zintenzívnenie spolupráce s aktérmi hospodárskeho života doma i v zahraničí
- Účasť obce na projektoch podporujúcich cestovný ruch v danom regióne

Cieľ 2: Rast zamestnanosti založený na kvalifikovanej a flexibilnej pracovnej sile, rozvoj inkluzívneho trhu práce a rovnosti príležitostí

Opatrenie 2.1: Podpora vytvárania nových pracovných miest v obci

Aktivity:

- Podpora rekvalifikačných kurzov a vzdelávacích programov poskytujúcich rôzne kvalifikácie s ohľadom na dynamiku trhu práce
- Podpora programov na elimináciu prejavov diskriminácie na trhu práce postavenej na akomkoľvek základe

- **Strategická prioritná rozvojová oblasť č. 2: Investície do občianskej infraštruktúry obce**

Strategický cieľ: Zabezpečiť dostupnosť kvalitnej občianskej infraštruktúry v školskej, sociálnej, zdravotnej, športovej a kultúrnej oblasti. Zníženie percenta sociálne ohrozených a vylúčených obyvateľov obce. Rozvoj sociálnych služieb a podpora integrácie rôznych skupín obyvateľov do spoločenského života. Zlepšenie sociálnej starostlivosti a služieb pre

marginalizované skupiny a deti, podpora sociálneho zapojenia nezamestnaných. Rozvoj aktívneho občianstva.

Cieľ 1: Optimalizovať občiansku infraštruktúru obce

Opatrenie 1.1: Budovanie a rozvoj občianskej infraštruktúry

Aktivity:

- Oprava, rekonštrukcia a výstavba objektov občianskej infraštruktúry
- Podpora kultúry, športu, školských a voľnočasových programov
- Rekonštrukcia a výstavba športových zariadení
- Rekonštrukcia budovy materskej školy – zlepšenie jej tepelnoenergetických vlastností
- Rekonštrukcia budovy obecného úradu a kultúrneho domu
- Rekonštrukcia domov smútku

Cieľ 2: Zlepšiť sociálne služby v obci

Opatrenie 2.1: Rozvoj sociálnych služieb

Aktivity:

- Poradenstvo v školskej, sociálnej, zdravotnej a kultúrnej oblasti
- Rozšírenie osvetu s protidrogovou a protialkoholickou tematikou
- Rozširovanie opatrovateľských služieb pre obyvateľov
- Koordinovanie poskytovania sociálnej pomoci v obci
- Rozšírenie sociálnej starostlivosti a služieb pre marginalizované skupiny a deti a podpora sociálneho zapojenia nezamestnaných
- Vybudovanie sociálneho centra a zriadenie denného stacionára pre dôchodcov
- Zlepšenie vybavenosti obecného úradu s informačnými a komunikačnými technológiami
- Zriadenie denného stacionára pre dôchodcov

Cieľ 3: Aktívne občianstvo a otvorená samospráva

Opatrenie 3.1. Vytvorenie podmienok na podporu aktívneho občianstva a otvorenej samosprávy

Aktivity:

- Realizovanie permanentného dialógu samosprávnych orgánov obce s obyvateľmi, zabezpečiť monitoring občianskych potrieb a dôsledne rešpektovať právo na informovanosť
- Vytvárať podmienky na podporu činnosti mimovládnych organizácií a dobrovoľníckeho sektoru
- Vydávanie obecných novín

Cieľ 4: Kultúrne dedičstvo

Opatrenie 4.1. Vytvorenie podmienok na ochranu kultúrneho dedičstva

Aktivity:

- Organizovanie kultúrnych podujatí k hlbšiemu poznaniu kultúrneho dedičstva

- **Strategická prioritná rozvojová oblasť č. 3: Investície do dopravnej a technickej infraštruktúry obce**

Strategický cieľ: *Skvalitniť dopravnú a technickú infraštruktúru v obci. Zvýšenie kvality, bezpečnosti a plynulosti dopravy v obci Lúč na Ostrove a minimalizovať jej negatívny vplyv na obyvateľov a návštevníkov obce. Zlepšiť podmienky verejnej hromadnej dopravy.*

Cieľ 1: Rozvoj a modernizácia dopravnej infraštruktúry

Opatrenie 1.1: Rozvoj dopravnej infraštruktúry

Aktivity:

- Rekonštrukcia a budovanie miestnych komunikácií a chodníkov
- Vybudovanie nových parkovísk s úpravou verejných priestranstiev
- Zabezpečenie odtoku dažďovej vody z miestnych komunikácií
- Budovanie cyklistickej infraštruktúry (napr. cyklistických chodníkov)

Cieľ 2: Rozvoj inžinierskych sietí

Opatrenie 2.1. Rozšírenie a skvalitnenie inžinierskych sietí

Aktivity:

- Rozšírenie a modernizácia inžinierskych sietí
- Rekonštrukcia miestneho rozhlasu
- Vybudovanie kamerového systému

Cieľ 3: Zníženie energetickej náročnosti verejných budov

Opatrenie 3.1. Rekonštrukcia verejných budov

Aktivity:

- Zateplenie, výmena okien a dverí verejných budov

Cieľ 4: Podpora rozvoja verejnej hromadnej dopravy

Opatrenie 4.1. Skvalitnenie podmienok cestovania autobusmi

Aktivity:

- Rekonštrukcia autobusových zastávok

- **Strategická prioritná rozvojová oblasť č. 4: Rozvoj bývania a rast počtu obyvateľstva obce**

Strategický cieľ: *Vytvoriť podmienky pre kvalitné bývanie reagujúce na potreby a požiadavky obyvateľov obce. Zvýšenie počtu obyvateľstva obce.*

Cieľ 1: Skvalitňovanie bytovej situácie

Opatrenie 1.1: Podpora rozvoja bytovej výstavby

Aktivity:

- Podpora zlepšenia dostupnosti stavebných pozemkov s potrebnou dopravnou a technickou infraštruktúrou

Opatrenie 1.2: Rozvoj výstavby bytových domov

Aktivity:

- Podpora výstavby obecných nájomných bytov

Cieľ 2: Zabezpečiť rast počtu obyvateľstva obce

Opatrenie 1.2. Vytvorenie prítazlivých podmienok bývania v obci

Aktivity:

- Podpora všeobecného spoločensko-ekonomického rozvoja obce

- **Strategická prioritná rozvojová oblasť č. 5: Kvalitné životné prostredie**

Strategický cieľ: *Zlepšenie starostlivosti o životné prostredie, znižovanie zaťaženia životného prostredia, skrášlenie vzhľadu obce, podpora environmentálnej výchovy detí predškolského a školského veku i širokej verejnosti. Zachovať úctu k životnému prostrediu nielen na úrovni platných noriem v oblasti životného prostredia, ale hlavne zvyšovať povedomie obyvateľov, aby sami aktívne prispievali k ochrane svojho okolia. Dobudovanie environmentálnej infraštruktúry na zabezpečenie ochrany zdravia obyvateľstva, minimalizácia množstva produkovaného odpadu s orientáciou na maximálne využitie separácie, využívanie alternatívnych a obnoviteľných zdrojov energie. Koordinácia rozvoja priestorového usporiadania a funkčného využitia pozemkov súčasne s riadeným socioekonomickým rozvojom.*

Cieľ 1: Zlepšenie stavu životného prostredia

Opatrenie 1.1: Využívanie alternatívnych a obnoviteľných zdrojov energie

Aktivity:

- Budovanie a rozvoj zariadení pre výrobu energie z obnoviteľných zdrojov

Opatrenie 1.2: Riešenie problémov odpadového hospodárstva

Aktivity:

- Rekultivácia divokých skládok, sanácia vzniknutých environmentálnych záťaží, likvidácia čiernych skládok odpadu
- Rozširovanie a zefektívnenie separovaného zberu odpadu
- Vybudovanie zberného dvora a kompostárne

Opatrenie 1.3: Revitalizácia verejných priestorov

Aktivity:

- Revitalizácia verejnej zelene, verejných plôch, rekonštrukcia verejných priestranstiev
- Vytvorenie oddychových zón

Opatrenie 1.4: Ochrana vodných zdrojov územia

Aktivity:

- Vybudovanie verejnej kanalizácie

Opatrenie 1.5: Adaptácia na nepriaznivé dôsledky zmeny klímy so zameraním na ochranu pred povodňami

Aktivity:

- Realizácia vodozádržných opatrení v obci
- **Strategická prioritná rozvojová oblasť č. 6: SMART Lúč na Ostrove**

Strategický cieľ: *Využitie inteligentných informačno-komunikačných technológií, zavádzanie inteligentných systémov a technológií pre hospodársky, sociálny a ekonomický rozvoj obce.*

Cieľ 1: Rozšírenie inteligentných technológií, systémov a služieb

Opatrenie 1.1: Podpora využívania inteligentných technológií a systémov pri poskytovaní služieb pre občanov

Aktivity:

- Podpora zavádzania inteligentných systémov manažmentu územia
- Podpora zavádzania inteligentných riešení pre verejnú správu a samosprávu
- Rozvoj digitalizácie a skvalitnenia služieb pre občana
- Rozvoj procesu participatívneho plánovania cez zapojenie verejnosti do príprav zadania a prerokovania následných návrhov dokumentov
- Budovanie a rozširovanie verejných wifi sietí, modernizácia a budovanie optických sietí

Monitorovanie hospodárskeho rozvoja a sociálneho rozvoja obce

Navrhované ukazovatele zohľadňujú všetky tri základné prioritné oblasti trvalo udržateľného rozvoja obce: hospodársku, sociálnu a environmentálnu oblasť.

Názov ukazovateľa	Informačný zdroj	Merná jednotka
Novovytvorené pracovné miesta	Úrad práce, sociálnych vecí a rodiny, Štatistický úrad SR	Počet pracovných miest
Zníženie prevádzkových nákladov občianskej infraštruktúry obce	Obec	EUR
Miera nezamestnanosti	Obec, Úrad práce, sociálnych vecí a rodiny, Štatistický úrad SR	Počet nezamestnaných
Priemerné mzdy	Štatistický úrad SR	EUR
Sociálne odkázaní obyvatelia	Obec, Úrad práce, sociálnych vecí a rodiny, Štatistický úrad SR	Počet sociálne odkázaných obyvateľov
Spokojnosť obyvateľov so sociálnymi službami v obci	Dotazníkový prieskum	% obyvateľov
Objem investícií do skvalitnenia občianskej infraštruktúry obce	Obec, ostatné úrady a organizácie	EUR
Objem investícií do skvalitnenia technickej infraštruktúry obce	Obec, ostatné úrady a organizácie	EUR
Zrekonštruované, resp. novovybudované miestne komunikácie	Obec	km
Zrekonštruované, resp. novovybudované prvky technickej infraštruktúry obce	Obec	Počet, km
Kapacita materskej školy	Obec	Počet
Intenzita výstavby bytov	Obec	Počet novopostavených bytov
Verejný poriadok a bezpečnosť obyvateľov – zaznamenané priestupky a trestné činy	Obec, Polícia SR	Počet
Verejný vodovod a kanalizácia	Obec, ostatné úrady a organizácie	Podiel napojených domácností v %
Demografický vývoj obyvateľstva obce	Obec	Počet
Spokojnosť obyvateľov s úrovňou školských inštitúcií v obci	Dotazníkový prieskum	% obyvateľov
Spokojnosť obyvateľov s možnosťami športovania v obci	Dotazníkový prieskum	% obyvateľov
Spokojnosť obyvateľov s kultúrnym životom v obci	Dotazníkový prieskum	% obyvateľov
Spokojnosť obyvateľov s úrovňou služieb v obci	Dotazníkový prieskum	% obyvateľov
Spokojnosť obyvateľov s obcou ako miestom pre prácu	Dotazníkový prieskum	% obyvateľov
Spokojnosť obyvateľov s obcou ako miestom pre bývanie a život	Dotazníkový prieskum	% obyvateľov
Spokojnosť obyvateľov s kvalitou životného prostredia obce	Dotazníkový prieskum	% obyvateľov
Spokojnosť návštevníkov, turistov s obcou	Dotazníkový prieskum	% návštevníkov/turistov
Počet vybudovaných zberných dvorov s kompostárňou	Obec	Počet, výmera v m ²
Produkcia komunálnych odpadov	Obec	kg/obyv.
Miera skládkovania komunálneho odpadu – Podiel skládkovaného	Obec	%

komunálneho odpadu na celkovom množstve vyprodukovaného komunálneho odpadu.		
Počet revitalizovaných environmentálnych záťaží	Obec	počet
Počet opatrení na zlepšenie životného prostredia v obci	Obec	počet
Miera recyklácie komunálneho odpadu – Indikátor predstavuje podiel recyklovaného komunálneho odpadu na celkovom množstve vyprodukovaného komunálneho odpadu. Recyklácia zahŕňa materiálovú recykláciu a recykláciu organických látok vrátane kompostovania.	Obec	%
Dĺžka vybudovaných cyklotrás	Obec	m
Počet realizovaných projektov na zvýšenie energetickej hospodárnosti budov	Obec	Počet
Výmera revitalizovaných a novovytvorených zelených plôch/parkov/zelenej infraštruktúry	Obec	m ²
Počet realizovaných vodozádržných opatrení	Obec	Počet
Počet vytvorených športovísk	Obec	Počet
Miera zaškolenosti detí v predprimárnom vzdelávaní - Podiel počtu detí v materských školách (vrátane špeciálnych tried) a špeciálnych materských školách vo veku 3 až 5 rokov na celkovom počte detí vo veku od 3 až 5 rokov	Obec	%, počet
Miera zamestnanosti osôb so zdravotným postihnutím - Podiel počtu pracujúcich osôb so zdravotným postihnutím z obyvateľstva so zdravotným postihnutím vo veku od 15 rokov	Úrad práce, sociálnych vecí a rodiny	%, počet
Počet implementovaných SMART riešení	Obec, realizátori SMART riešení	Počet

Merateľné ukazovatele

Súčasťou programovej časti je aj stanovenie merateľných ukazovateľov pre hodnotenie programového dokumentu. Merateľné ukazovatele majú charakter kvantitatívnych indikátorov úspešnosti, definujúcich cieľové hodnoty, ktoré sa majú dosiahnuť. Na základe týchto ukazovateľov bude možné priebežne sledovať napĺňanie cieľov PHRSR. Výstupy projektov predstavujú práce, služby a tovary, ktoré boli financované počas realizácie aktivít projektu vyjadrené z finančného a vecného hľadiska. Výsledok projektov (výstup programu) predstavuje okamžitý efekt realizácie aktivít projektu (výstupy z aktivít), ktorý je k dispozícii pre cieľovú skupinu alebo predstavuje služby poskytnuté cieľovej skupine. Dopad predstavuje vyjadruje dlhodobý efekt intervencie na danú prioritnú oblasť alebo cieľovú skupinu, ktorý je mimo priamej a výlučnej kontroly subjektu zodpovedajúceho za realizáciu projektu. Východiskové hodnoty ukazovateľov v rámci hodnotenia dopadov pre PHRSR obce boli stanovené ako nulové v roku 2021, cieľové hodnoty boli stanovené pre rok 2027.

Zoznam ukazovateľov cieľov/prioritných oblastí PHRSR

Typ ukazovateľa	Ukazovateľ	Informačný zdroj/odkaz	Merná jednotka	Východisková hodnota		
				2021	2024	2027
Prioritná oblasť - Hospodárska						
Strategická prioritná rozvojová oblasť č. 3: Investície do dopravnej a technickej infraštruktúry obce - Cieľ 1: Rozvoj a modernizácia dopravnej infraštruktúry - Opatrenie 1.1: Rozvoj dopravnej infraštruktúry						
	Zrekonštruovaný systém miestnych komunikácií	Obec Lúč na Ostrove	počet	0	0	1
	Zrekonštruovaný a rozšírený chodníkový systém	Obec Lúč na Ostrove	počet	0	1	
	Novovybudovaný systém parkovacích miest pri vybraných objektoch občianskej infraštruktúry	Obec Lúč na Ostrove	počet	0	1	
	Systém zrekonštruovaných verejných priestranstiev	Obec Lúč na Ostrove	počet	0	1	
	Systém cyklistického chodníka na úsekoch Holice – Malá Lúč – Veľká Lúč – Kľučiarove Kračany v celkovej dĺžke 8 km	Obec Lúč na Ostrove	počet	0	0	1
Strategická prioritná rozvojová oblasť č. 3: Investície do dopravnej a technickej infraštruktúry obce - Cieľ 2: Rozvoj inžinierskych sietí - Opatrenie 2.1. Rozšírenie a skvalitnenie inžinierskych sietí						

	Zrekonštruovaný miestny verejný rozhlas	Obec Lúč na Ostrove	počet	0	1	
	Rozšírený bezpečnostný kamerový systém	Obec Lúč na Ostrove	počet	0	1	
	Rozšírený systém verejného vodovodu	Obec Lúč na Ostrove	počet	0	0	1
Prioritná oblasť - Sociálna						
Strategická prioritná rozvojová oblasť č. 2: Investície do občianskej infraštruktúry obce - Cieľ 1: Optimalizovať občiansku infraštruktúru obce - Opatrenie 1.1: Budovanie a rozvoj občianskej infraštruktúry						
	Rozšírená kapacita materskej školy so zrekonštruovanými sociálnymi a vnútornými miestnosťami	Obec Lúč na Ostrove	počet	0	1	
	Zrekonštruovaná budova Obecného úradu a Kultúrneho domu so zlepšenými tepelnoenergetickými vlastnosťami (nové okná a dvere, zrekonštruovaná strecha)	Obec Lúč na Ostrove	počet	0	1	
	Budova obecného úradu s novým vykurovacím systémom, novými rozvodmi vody, novými sociálnymi miestnosťami a elektrickými rozvodmi, novými schodiskami	Obec Lúč na Ostrove	počet	0	1	
	Workout ihrisko pri MŠ	Obec Lúč na Ostrove	počet	0	1	
	Detské ihrisko pri MŠ	Obec Lúč na Ostrove	počet	0	1	

Strategická prioritná rozvojová oblasť č. 2: Investície do občianskej infraštruktúry obce - Cieľ 2: Zlepšiť sociálne služby v obci - Opatrenie 2.1: Rozvoj sociálnych služieb						
	Opatrovateľská služba	Obec Lúč na Ostrove	počet	0	0	1
Strategická prioritná rozvojová oblasť č. 2: Investície do občianskej infraštruktúry obce - Cieľ 3: Aktívne občianstvo a otvorená samospráva - Opatrenie 3.1. Vytvorenie podmienok na podporu aktívneho občianstva a otvorenej samosprávy						
	Pravidelne vychádzajúce obecné noviny – 2 x ročne	Obec Lúč na Ostrove	počet	0	6	14
Strategická prioritná rozvojová oblasť č. 4: Rozvoj bývania a rast počtu obyvateľstva obce - Cieľ 1: Skvalitňovanie bytovej situácie - Opatrenie 1.1: Podpora rozvoja bytovej výstavby						
	Nová obytná zóna s vybudovanou infraštruktúrou	Obec Lúč na Ostrove	počet	0	0	1
Prioritná oblasť - Environmentálna						
Strategická prioritná rozvojová oblasť č. 5: Ochrana životného prostredia - Cieľ 1: Zlepšenie stavu životného prostredia - Opatrenie 1.3: Revitalizácia verejných priestorov						
	Systém revitalizovaných verejných priestranstiev	Obec Lúč na Ostrove	počet	0	0	1
Strategická prioritná rozvojová oblasť č. 5: Ochrana životného prostredia - Cieľ 1: Zlepšenie stavu životného prostredia - Opatrenie 1.4: Ochrana vodných zdrojov územia						

	Verejná kanalizačná sieť pokrývajúca 100% územia obce	Obec Lúč na Ostrove	počet	0	1	
Strategická prioritná rozvojová oblasť č. 5: Ochrana životného prostredia - Cieľ 1: Zlepšenie stavu životného prostredia - Opatrenie 1.2: Riešenie problémov odpadového hospodárstva						
	Zrekultivovaná a uzavretá skládka odpadov	Obec Lúč na Ostrove	počet	0	0	1
	Novovybudovaný zberný dvor s kompostárňou	Obec Lúč na Ostrove	počet	0	1	
Strategická prioritná rozvojová oblasť č. 5: Ochrana životného prostredia - Cieľ 1: Zlepšenie stavu životného prostredia - Opatrenie 1.5: Adaptácia na nepriaznivé dôsledky zmeny klímy so zameraním na ochranu pred povodňami						
	System vodozadržných opatrení v obci	Obec Lúč na Ostrove	počet	0	0	1

Projektové zámery obce Lúč na Ostrove na obdobie 2021 – 2027

Projektový zámer - strategická prioritná rozvojová oblasť / poradie - 2/1

Základné údaje o projektovom zámere č. 1

Názov projektu	Rozšírenie kapacity materskej školy - rekonštrukcia sociálnych a vnútorných miestností materskej školy v obci Lúč na Ostrove
Garant	Obec Lúč na Ostrove
Kontaktná osoba garanta	Mgr. Kiss Ladislav
Partneri garanta (spolupráca s ...)	
Začatie a ukončenie projektu (od -do)	2022 – 2024
Stav projektu pred realizáciou	Interiér budovy MŠ je v zlom technickom stave, zastaraný interiér
Cieľ projektu	Rekonštrukcia a modernizácia voľných priestorov materskej školy pre indoorové športové a voľnočasové aktivity všetkých vekových skupín. Zlepšiť priestorové podmienky výchovy v MŠ. Obnovia sa staré nevyhovujúce sociálne priestory. Obnovia sa omietky stien, realizujú sa nové obklady a dlažby, realizuje sa nová elektroinštalácia a vodovod a zdravotnícka budovy. Miesto realizácie: Obec Lúč na Ostrove - k.ú. Veľká Lúč, parc. č. 286/4, 286/5.
Výstupy	Zrekonštruovaný interiér MŠ - zrekonštruované sociálne a vnútorné miestnosti MŠ
Užívatelia	Obyvatelia obce - deti vo veku do 3-6 r.
Indikátory monitoringu	Zlepšené priestorové podmienky na výchovu a vzdelávanie detí, počet detí v MŠ Navýšený počet detí v MŠ Rast atraktivity obce pre mladé rodiny
Zmluvné podmienky	VO - výber dodávateľa
Riziká	Neschválenie NFP, výber dodávateľa cez VO
Poznámky	Projekt je vo fáze prípravy Realizácia je závislá od získania finančných prostriedkov

Realizácia projektu

Fáza/milník	Súčinnosť iného odboru alebo subjektu	Termín
Rozšírenie kapacity materskej školy - rekonštrukcia sociálnych a vnútorných miestností materskej školy		2022 – 2024

Financovanie projektu

Druh výdavku	Termín	Náklady spolu (EUR)	z toho verejné zdroje				z toho súkromné zdroje
			EÚ	SR	VÚC	obec	
Rozšírenie kapacity materskej školy - rekonštrukcia sociálnych a vnútorných miestností materskej školy	2022 - 2024	256 000,-	217 600,-	25 600,-		12 800,-	
Spolu		256 000,-	217 600,-	25 600,-		12 800,-	

Projektový záměr - strategická prioritná rozvojová oblasť / poradie - 2/2

Základné údaje o projektovom zámere č. 2

Názov projektu	Zníženie energetickej náročnosti budovy Obecného úradu a Kultúrneho domu v obci Lúč na Ostrove						
Garant	Obec Lúč na Ostrove						
Kontaktná osoba garanta	Mgr. Kiss Ladislav						
Partneri garanta (spolupráca s ...)	Environmentálny fond						
Začatie a ukončenie projektu (od -do)	2021 – 2024						
Stav projektu pred realizáciou	Budovy obecného úradu a kult. domu sú v zlom technickom stave, budova má zlé tepelnoenergetické vlastnosti. Zlý stav vykurovacieho systému budovy obecného úradu a kultúrneho domu. Zastarané elektrické rozvody, zastarané rozvody vody. Nevyhovujúci stav nových sociálnych miestností, exteriér budovy sa nachádza miestami v havarijnom stave (schodisko). Budova je na pozemku parc. č. 318/1, 318/2, 318/17 v k.ú. Veľká Lúč.						
Cieľ projektu	Cieľom realizácie projektu je zníženie energetickej náročnosti budovy s pomocou nasledovných aktivít – rekonštrukcia a modernizácia stavebného objektu, kúrenia, osvetlenia, elektroinštalácie a bleskozvodu, prípravy teplej vody. Zároveň sa dosiahne zníženie emisií skleníkových plynov a produkcie emisií SO ₂ a NO _x . Zabezpečiť kvalitné pracovné podmienky na riadenie rozvoja obce a na organizáciu kultúrnych podujatí. Znížiť energetickú náročnosť prevádzky budovy. Výmena výplní a otvorov, izolácia plochej strechy. Rekonštrukcia vykurovacieho systému (ústredného vykurovania), výmena kotla, výmena radiátorov, využívanie obnoviteľných zdrojov, rekonštrukcia rozvodov vody, rekonštrukcia elektrických rozvodov, vybudovanie nových sociálnych miestností pre obecný úrad, vytvorenie nových kancelárií a priestorov pre obecný úrad. Obnova exteriéru budovy obecného úradu a kultúrneho domu (napr. rekonštrukcia schodiska).						
Výstupy	Zrekonštruovaná budova obecného úradu a kultúrneho domu so zlepšenými tepelnoenergetickými vlastnosťami – nové okná a dvere, izolovaná nová strecha. Budova obecného úradu s novým vykurovacím systémom, novými rozvodmi vody, novými sociálnymi miestnosťami, novými elektrickými rozvodmi. Budova s novými schodiskami.						
Užívatelia	Obyvatelia obce, návštevníci obecného úradu a kultúrneho domu						
Indikátory monitoringu	Počet zrekonštruovaných obecných úradov, počet zrekonštruovaných kultúrnych domov. Zníženie spotreby energie na prevádzku budovy obecného úradu a kultúrneho domu. Zvýšená ochrana životného prostredia. Úspora energie v % - po realizovaní projektu budova bude nízkoenergetická. Po každom zrealizovanom opatrení ušporí energia, ktorá sa premietne do zníženia prevádzkových nákladov.						
Zmluvné podmienky	VO - výber dodávateľa						
Riziká	Neschválenie NFP, výber dodávateľa cez VO						
Poznámky	Projektová dokumentácia – k dispozícii Právoplatné stavebné povolenie VO – je v prípravnej fáze Realizácia je závislá od získania finančných prostriedkov						
Realizácia projektu							
Fáza/míľnik	Súčinnosť iného odboru alebo subjektu					Termín	
Zníženie energetickej náročnosti budovy Obecného úradu a Kultúrneho domu						2021-2024	
Financovanie projektu							
Druh výdavku	Termín	Náklady spolu (EUR)	z toho verejný zdroj				z toho súkromné zdroje
			EÚ	SR	VÚC	obec	
Zníženie energetickej náročnosti budovy Obecného úradu a Kultúrneho domu	2021-2024	1 204 202,-	1 023 571,7,-	120 420,2,-		60 210,1,-	
Spolu		1 204 202,-	1 023 571,7,-	120 420,2,-		60 210,1,-	

Projektový záměr - strategická prioritná rozvojová oblasť / poradie - 2/3

Základné údaje o projektovom zámere č. 3

Názov projektu	Podpora opatrovateľskej služby
Garant	Obec Lúč na Ostrove
Kontaktná osoba garanta	Mgr. Kiss Ladislav
Partneri garanta (spolupráca s ...)	
Začatie a ukončenie projektu (od -do)	2022 – 2027
Stav projektu pred realizáciou	Absencia opatrovateľskej služby, rýchlo starnúca populácia – veľký počet záujemcov o zabezpečenie dostupnosti domácej opatrovateľskej služby v obci za účelom predchádzania umiestňovania klientov do pobytových zariadení.
Cieľ projektu	Podpora zotrvaní osôb odkázaných na pomoc inej fyzickej osoby v prirodzenom domácom prostredí a znížení dopytu po inštitucionálnej starostlivosti (po pobytových zariadeniach napr. zariadení pre seniorov). Cieľom je zabezpečenie dostupnosti domácej opatrovateľskej služby v obci za účelom predchádzania umiestňovania klientov do pobytových zariadení. Odkázaná osoba má väčšiu možnosť zachovania dôstojnosti, slobody a udržania základnej sebaobsluhy. Opatrovateľská služba zabezpečí všetkým klientom odbornú opateru a pomoc bez nutnosti opustiť rodinné prostredie.
Výstupy	Kvalitná opatrovateľská služba v obci Lúč na Ostrove zabezpečujúca ochranu občanov pred sociálnym vylúčením a podpora spoločenského začlenenia a zabezpečenie základných ľudských práv – ochrany života a zdravia a zabezpečenie dôstojnosti a integrity jednotlivca – fyzickej osoby.
Užívatelia	Obyvatelia obce ktorí sú z dôvodu svojho veku, pre ťažké zdravotné postihnutie alebo nepriaznivý zdravotný stav odkázaní na pomoc inej osoby pri každodenných aktivitách
Indikátory monitoringu	Počet osôb participujúcich v opatrovateľskej službe Zlepšenie podmienok na zotrvanie odkázaných osôb v prirodzenom domácom prostredí, Počet opatrovateľov/opatrovateliek v obci
Zmluvné podmienky	VO - výber dodávateľa
Riziká	Neschválenie NFP, výber dodávateľa cez VO
Poznámky	Projektová idea Realizácia je závislá od získania finančných prostriedkov

Realizácia projektu

Fáza/míľnik	Súčinnosť iného odboru alebo subjektu	Termín
Podpora opatrovateľskej služby		2022-2027

Financovanie projektu

Druh výdavku	Termín	Náklady spolu (EUR)	z toho verejný zdroj				z toho súkromné zdroje
			EÚ	SR	VÚC	obec	
Podpora opatrovateľskej služby	2022-2027	108 000,-	91 800,-	10 800,-		5 400,-	
Spolu		108 000,-	91 800,-	10 800,-		5 400,-	

Projektový zámer - strategická prioritná rozvojová oblasť / poradie - 2/4

Základné údaje o projektovom zámere č. 4

Názov projektu	Výstavba workout ihriska a detského ihriska za účelom vytvorenia kvalitných podmienok pre aktívne trávenie voľného času
Garant	Obec Lúč na Ostrove
Kontaktná osoba garanta	Mgr. Kiss Ladislav
Partneri garanta (spolupráca s ...)	
Začatie a ukončenie projektu (od -do)	2021 – 2023
Stav projektu pred realizáciou	Absencia moderného workout ihriska pre všetky vekové kategórie obyvateľstva a moderného detského ihriska v obci
Cieľ projektu	Projekt predstavuje výstavbu športoviska – workout ihriska a detského ihriska s doplnením celkových výtvarných a funkčných podmienok oddychovej zóny pre aktívne trávenie voľného času obyvateľov. Cieľom je, aby areál materskej školy sa stal rušným centrom športovo – spoločenského diania v obci pre všetky vekové kategórie a záujmové skupiny. Prostredníctvom športu a pohybu prispieť k boju proti obezite a civilizačným chorobám, ktoré predstavujú závažný problém súčasnosti. Vytvoriť podnetné prostredie pre deti na rozvoj pohybovo – koordinačných zručností, keďže tu vzniká základ pre zdravý životný štýl a vzťah k športu a pohybu. Miesto realizácie: areál pri materskej škole - Obec Lúč na Ostrove - k.ú. Veľká Lúč parc. č. 286/2. Výmera areálu: 1522 m ² .
Výstupy	Novovybudovaný športovo-oddychový areál obsahujúci novovybudované workout ihrisko (workout ihrisko umožní obyvateľom rozvíjať fyzické zručnosti vonku na čerstvom vzduchu) a moderné detské ihrisko
Užívatelia	Obyvatelia obce, deti
Indikátory monitoringu	Počet vybudovaných športovo-oddychových areálov, výmera vybudovaného športovo-oddychového areálu Počet obyvateľov využívajúcich workout ihrisko; počet detí využívajúcich detské ihrisko Zlepšenie podmienok na aktívny oddych obyvateľov obce Zvýšený počet detí hrajúcich sa na detskom ihrisku na čerstvom vzduchu
Zmluvné podmienky	VO - výber dodávateľa
Riziká	Neschválenie NFP, výber dodávateľa cez VO
Poznámky	Projektová dokumentácia Stavebné povolenie Realizované VO Realizácia je závislá od získania finančných prostriedkov

Realizácia projektu

Fáza/míľnik	Súčinnosť iného odboru alebo subjektu	Termín
Výstavba workout ihriska a detského ihriska za účelom vytvorenia podmienok pre aktívne trávenie voľného času		2021-2023

Financovanie projektu

Druh výdavku	Termín	Náklady spolu (EUR)	z toho verejné zdroje				z toho súkromné zdroje
			EÚ	SR	VÚC	obec	
Výstavba workout ihriska a detského ihriska za účelom vytvorenia podmienok pre aktívne trávenie voľného času	2021-2023	122 728,-	104 318,8,-	12 272,8,-		6 136,4,-	
Spolu		122 728,-	104 318,8,-	12 272,8,-		6 136,4,-	

Projektový zámer - strategická prioritná rozvojová oblasť / poradie - 2/5

Základné údaje o projektovom zámere č. 5

Názov projektu	Vydávanie obecných novín
Garant	Obec Lúč na Ostrove
Kontaktná osoba garanta	Mgr. Kiss Ladislav
Partneri garanta (spolupráca s ...)	
Začatie a ukončenie projektu (od -do)	2022 – 2027
Stav projektu pred realizáciou	Absencia miestnych novín
Cieľ projektu	Cieľom projektu je pravidelne a objektívne informovať obyvateľov obce o miestnom živote a udalostiach obce. Zvyšovanie informovanosti občanov o dianí v obci, o povinnostiach občanov, o plánovaných zámeroch obce a kultúrno-spoločenských akciách v obci, propagácia obce.
Výstupy	Pravidelne vychádzajúce obecné noviny – 2 x ročne
Užívatelia	Obyvatelia, návštevníci obce
Indikátory monitoringu	Počet vydaných čísel obecných novín Počet vytlačených obecných novín, zlepšenie informovanosti obyvateľov obce Zlepšenie podmienok pre komunitný rozvoj
Zmluvné podmienky	VO - výber dodávateľa
Riziká	Výber dodávateľa cez VO
Poznámky	Projekt bude realizovaný aj bez prípadnej dotácie

Realizácia projektu

Fáza/míľnik	Súčinnosť iného odboru alebo subjektu	Termín
Vydávanie obecných novín		2022-2027

Financovanie projektu

Druh výdavku	Termín	Náklady spolu (EUR)	z toho verejné zdroje				z toho súkromné zdroje
			EÚ	SR	VÚC	obec	
Vydávanie obecných novín	2022-2027	10 000,-				10 000,-	
Spolu		10 000,-				10 000,-	

Projektový zámer - strategická prioritná rozvojová oblasť / poradie - 3/1

Základné údaje o projektovom zámere č. 6

Názov projektu	Zlepšenie miestnej dopravnej obslužnosti, zlepšenie dopravnej infraštruktúry a verejných priestranstiev v obci Lúč na Ostrove
Garant	Obec Lúč na Ostrove
Kontaktná osoba garanta	Mgr. Kiss Ladislav
Partneri garanta (spolupráca s ...)	
Začatie a ukončenie projektu (od -do)	2021 – 2027
Stav projektu pred realizáciou	Miestne komunikácie v nevyhovujúcom technickom stave Nedostatok parkovacích miest pri vybraných objektoch občianskej infraštruktúry Zlý stav chodníkového systému, zastarané autobusové zastávky
Cieľ projektu	Rekonštrukciou miestnych komunikácií zvýšiť bezpečnosť cestnej premávky, zlepšiť podmienky cestnej premávky v obci. Dlhodobé zníženie nákladov potrebných na stavebnú údržbu miestnych komunikácií v porovnaní so súčasnými potrebami. Rekonštrukcia a rozšírenie chodníkového systému Rekonštrukcia autobusových zastávok Úprava verejných priestranstiev - vytvorenie hodnotných plôch za účelom regenerácie a oddych pre obyvateľov (rozšírenie verejnej zelene, bicyklové stojany, lavičky, odpadkové koše atď.)
Výstupy	Zrekonštruované miestne komunikácie Zrekonštruovaný a rozšírený chodníkový systém Nové parkovacie miesta pri vybraných objektoch občianskej infraštruktúry Upravené verejné priestranstvá – hodnotné plochy za účelom regenerácie a oddych pre obyvateľov (rozšírená verejná zeleň, bicyklové stojany, lavičky, odpadkové koše atď.).
Užívatelia	Obyvatelia, návštevníci obce, účastníci cestnej premávky
Indikátory monitoringu	Dĺžka zrekonštruovaných miestnych komunikácií Dĺžka zrekonštruovaných chodníkov Počet vybudovaných parkovacích miest Zvýšenie bezpečnosti cestnej premávky, počet nových autobusových zastávok Výmera upravených verejných priestranstiev v m ² Počet rozmiestnených bicyklových stojanov, lavičky, odpadkových košov atď. Rast atraktivity obce Realizáciou obec získa: cca 2 km zrekonštruovaných miestnych komunikácií, cca 7 km zrekonštruovaných chodníkov, cca 30 vybudovaných parkovacích miest
Zmluvné podmienky	VO - výber dodávateľa
Riziká	Neschválenie NFP, výber dodávateľa cez VO
Poznámky	Spracovaná štúdia, projektový zámer je vo fáze prípravy Realizácia je závislá od získania finančných prostriedkov

Realizácia projektu

Fáza/míľnik	Súčinnosť iného odboru alebo subjektu	Termín
Zlepšenie miestnej dopravnej obslužnosti, zlepšenie dopravnej infraštruktúry a verejných priestranstiev v obci Lúč na Ostrove		2021-2027
PD, Stavebné povolenie Podanie žiadosti o NFP, Realizácia samotných prác		2021-2022 2023-2027

Financovanie projektu

Druh výdavku	Termín	Náklady spolu (EUR)	z toho verejné zdroje				z toho súkromné zdroje
			EÚ	SR	VÚC	obec	
Zlepšenie miestnej dopravnej obslužnosti, zlepšenie dopravnej infraštruktúry a verejných priestranstiev	2021-2027	908 000,-	771 800,-	90 800,-		45 400,-	
Spolu		908 000,-	771 800,-	90 800,-		45 400,-	

Projektový záměr - strategická prioritná rozvojová oblasť / poradie - 3/2

Základné údaje o projektovom zámere č. 7

Názov projektu	Rekonštrukcia obecného verejného rozhlasu
Garant	Obec Lúč na Ostrove
Kontaktná osoba garanta	Mgr. Kiss Ladislav
Partneri garanta (spolupráca s ...)	
Začatie a ukončenie projektu (od -do)	2022 – 2027
Stav projektu pred realizáciou	Miestny verejný rozhlas v zlom technickom stave, nespĺňa technické požiadavky na kvalitný zvuk, nedostatočné rozmiestnenie reproduktorov
Cieľ projektu	Rekonštrukcia a rozšírenie miestneho verejného rozhlasu, zlepšiť bezpečnosť a informovanosť obyvateľov i návštevníkov obce. Cieľom projektu je reproduktory rozmiestniť tak, aby vyhlasované oznamy boli dobre počuteľné na všetkých uliciach v obci a aby všetci obyvatelia mali dôležité oznamy o dianí v obci v správnom čase. Skvalitnenie krízového systému ochrany života, zdravia a včasného varovania obyvateľstva. Lepšie zabezpečenie verejných služieb.
Výstupy	Zrekonštruovaný a rozšírený miestny verejný rozhlas
Užívatelia	Obyvatelia obce, návštevníci obce
Indikátory monitoringu	Skvalitnený krízový systém ochrany života, zdravia a včasného varovania obyvateľstva Počet rozmiestnených reproduktorov
Zmluvné podmienky	VO - výber dodávateľa
Riziká	Neschválenie NFP, výber dodávateľa cez VO
Poznámky	V štádiu úvah Projekt bude realizovaný aj bez prípadnej dotácie

Realizácia projektu

Fáza/milník	Súčinnosť iného odboru alebo subjektu	Termín
Rekonštrukcia obecného verejného rozhlasu		2022 – 2027

Financovanie projektu

Druh výdavku	Termín	Náklady spolu (EUR)	z toho verejný zdroj				z toho súkromný zdroj
			EÚ	SR	VÚC	obec	
Rekonštrukcia obecného verejného rozhlasu	2022-2027	30 000,-				30 000,-	
Spolu		30 000,-				30 000,-	

Projektový zámer - strategická prioritná rozvojová oblasť / poradie - 3/3

Základné údaje o projektovom zámere č. 8

Názov projektu	Vybudovanie cyklistických chodníkov v obci Lúč na Ostrove
Garant	Obec Lúč na Ostrove
Kontaktná osoba garanta	Mgr. Kiss Ladislav
Partneri garanta (spolupráca s ...)	
Začatie a ukončenie projektu (od -do)	2021 – 2025
Stav projektu pred realizáciou	Absencia cyklistického chodníka v obci Lúč na Ostrove Vysoká popularita cykloturistiky v regióne obce
Cieľ projektu	Cieľom je vytvoriť vhodné podmienky pre cyklistov a zaistiť bezpečnú cyklistickú dopravu. Zvýšiť bezpečnosť cyklistov v obci. Zlepšiť bezpečnosť v cestnej doprave a posilniť rozvoj cestovného ruchu v regióne obce. Vybudovať cyklistický chodník na úsekoch Holice – Malá Lúč – Veľká Lúč – Kľučiarove Kračany. Zlepšiť podmienky cykloturistiky v regióne obce. Miesto realizácie: Obec Lúč na Ostrove - k.ú. Malá Lúč a Veľká Lúč - intravilán aj extravilán. Predmetom projektu vybudovanie a značenie cyklotrás riešených na území 4 mikroregiónov: Mikroregión Medzičilizie, Mikroregión Klátovské rameno, Mikroregión Dunajská Magistrála a Mikroregión Warkun.
Výstupy	Cyklistický chodník na úsekoch Holice – Malá Lúč – Veľká Lúč – Kľučiarove Kračany v celkovej dĺžke 8 km. Po vybudovaní cyklotrasy budú môcť obyvatelia regiónu a cykloturisti používať na trase Holice – Malá Lúč – Veľká Lúč – Kľučiarove Kračany na celkovej dĺžke cca 8 km bezpečný cyklistický chodník. Zvýši sa atraktivita obce Lúč na Ostrove, zvýši sa bezpečnosť cestnej premávky, zvýši sa význam cestovného ruchu v miestnej aj regionálnej ekonomike, zníži sa počet dopravných nehôd.
Užívatelia	Obyvatelia, návštevníci obce, turisti – cyklisti
Indikátory monitoringu	Dĺžka vybudovaného cyklistického chodníka medzi obcami Holice – Lúč na Ostrove a Kráľovičove Kračany (dĺžka cyklochodníka: 8 000 m) Zvýšenie atraktivity obce, zvýšenie bezpečnosti cestnej premávky, zvýšenie významu cestovného ruchu v miestnej a regionálnej ekonomike, zníženie počtu dopravných nehôd
Zmluvné podmienky	VO - výber dodávateľa
Riziká	Neschválenie NFP, výber dodávateľa cez VO
Poznámky	Projektová dokumentácia na územné rozhodnutie Realizácia je závislá od získania finančných prostriedkov

Realizácia projektu

Fáza/milník	Súčinnosť iného odboru alebo subjektu	Termín
Vybudovanie cyklistických chodníkov		2021-2025

Financovanie projektu

Druh výdavku	Termín	Náklady spolu (EUR)	z toho verejný zdroj				z toho súkromný zdroj
			EÚ	SR	VÚC	obec	
Vybudovanie cyklistických chodníkov	2021-2025	850 000,-	722 500,-	85 000,-		42 500,-	
Spolu		850 000,-	722 500,-	85 000,-		42 500,-	

Projektový zámer - strategická prioritná rozvojová oblasť / poradie - 3/4

Základné údaje o projektovom zámere č. 9

Názov projektu	Rozšírenie bezpečnostného kamerového systému v obci Lúč na Ostrove
Garant	Obec Lúč na Ostrove
Kontaktná osoba garanta	Mgr. Kiss Ladislav
Partneri garanta (spolupráca s ...)	
Začatie a ukončenie projektu (od -do)	2021 – 2023
Stav projektu pred realizáciou	Absencia bezpečnostných kamier v miestnej časti Malá Lúč (v miestnej časti Veľká Lúč už funguje systém bezpečnostných kamier).
Cieľ projektu	Hlavným cieľom projektu je zvýšenie prevencie kriminality a zníženie páchania protispoločenskej činnosti v miestnej časti Malá Lúč vybudovaním moderného bezpečnostného kamerového systému. Cieľom je aj napomáhať pri odhaľovaní kriminálnej činnosti a dopravných priestupkoch, zvýšiť bezpečie obyvateľov a návštevníkov obce. Cieľom projektu je vytvoriť podmienky pre zníženie výskytu kriminality a tým prispievať k zvýšeniu pocitu istoty, bezpečnosti a spokojnosti občanov a návštevníkov obce.
Výstupy	Vybudovaný bezpečnostný kamerový systém v miestnej časti Malá Lúč
Užívatelia	Obyvatelia, návštevníci obce
Indikátory monitoringu	Zvýšenie bezpečnosti v obci Zníženie počtu priestupkov a trestných činov v obci Počet inštalovaných bezpečnostných kamier
Zmluvné podmienky	VO - výber dodávateľa
Riziká	Neschválenie NFP, výber dodávateľa cez VO
Poznámky	Spracovaná projektová dokumentácia Realizácia je závislá od získania finančných prostriedkov

Realizácia projektu

Fáza/míľnik	Súčinnosť iného odboru alebo subjektu	Termín
Rozšírenie bezpečnostného kamerového systému v obci Lúč na Ostrove		2021-2023

Financovanie projektu

Druh výdavku	Termín	Náklady spolu (EUR)	z toho verejné zdroje				z toho súkromné zdroje
			EÚ	SR	VÚC	obec	
Rozšírenie bezpečnostného kamerového systému v obci	2021-2023	20 000,-		17 000,-		3 000,-	
Spolu		20 000,-		17 000,-		3 000,-	

Projektový zámer - strategická prioritná rozvojová oblasť / poradie - 3/5

Základné údaje o projektovom zámere č. 10

Názov projektu	Rozšírenie verejného vodovodu v obci Lúč na Ostrove
Garant	Obec Lúč na Ostrove
Kontaktná osoba garanta	Mgr. Kiss Ladislav
Partneri garanta (spolupráca s ...)	
Začatie a ukončenie projektu (od -do)	2021 – 2027
Stav projektu pred realizáciou	Absencia verejného vodovodu na jednom úseku v miestnej časti Veľká Lúč
Cieľ projektu	Vybudovanie verejného vodovodu na jednom úseku v miestnej časti Veľká Lúč - rozšírenie verejného vodovodu - parc.č. 149/1. Vybudovanie verejného vodovodu a domových prípojok s napojením na existujúci vodovod. Dĺžka vodovodu je 211 bm. Počet prípojok je 16 ks. Hlavným cieľom projektu je zlepšenie kvality života v obci Lúč na Ostrove v sektore vodného hospodárstva. Špecifickým cieľom projektu je zvýšenie podielu obyvateľstva so zlepšeným zásobovaním pitnou vodou z verejného vodovodu v obci Lúč na Ostrove.
Výstupy	Novovybudovaný verejný vodovod v miestnej časti Veľká Lúč - Realizáciou projektu „Rozšírenie verejného vodovodu v obci Lúč na Ostrove“ dôjde k zvýšeniu podielu obyvateľov obce Lúč na Ostrove, ktorí budú mať prístup ku kvalitnej pitnej vode z verejného vodovodu.
Užívatelia	Obyvatelia obce
Indikátory monitoringu	Dĺžka novovybudovaného verejného vodovodu Počet domácností napojených na verejný vodovod v miestnej časti Veľká Lúč Počet napojených objektov Zvýšený počet obyvateľov so zlepšenou dodávkou pitnej vody
Zmluvné podmienky	VO - výber dodávateľa
Riziká	Neschválenie NFP, výber dodávateľa cez VO
Poznámky	Spracovaná projektová dokumentácia Realizácia je závislá od získania finančných prostriedkov

Realizácia projektu

Fáza/míľnik	Súčinnosť iného odboru alebo subjektu	Termín
Rozšírenie verejného vodovodu v obci Lúč na Ostrove		2021-2027

Financovanie projektu

Druh výdavku	Termín	Náklady spolu (EUR)	z toho verejný zdroj				z toho súkromný zdroj
			EÚ	SR	VÚC	obec	
Rozšírenie verejného vodovodu v obci Lúč na Ostrove	2021-2027	100 498,-	85 423.3,-	10 049.8,-		5 024.9,-	
Spolu		100 498,-	85 423.3,-	10 049.8,-		5 024.9,-	

Projektový zámer - strategická prioritná rozvojová oblasť / poradie - 4/1

Základné údaje o projektovom zámere č. 11

Názov projektu	Vybudovanie obytnej zóny v obci Lúč na Ostrove						
Garant	Súkromný investor						
Kontaktná osoba garanta							
Partneri garanta (spolupráca s ...)	Súkromný investor						
Začatie a ukončenie projektu (od -do)	2021 – 2027						
Stav projektu pred realizáciou	Nedostatok bytov a možností bývania v obci pre individuálnu bytovú výstavbu (aktuálne v obci sú 3 obecné nájomné bytové domy: 1 bytový dom s 8 b.j., 2 bytové domy s 12 b.j.) Veľký záujem o bývanie v obci						
Cieľ projektu	Vybudovanie miestnych komunikácií a inžinierskych sietí pre vytvorenie obytnej zóny v lokalite „Pod záhradami“ - vytvorenie podmienok na podporu rozvoja individuálnej bytovej výstavby (IBV) a hromadnej bytovej výstavby (HBV) Uspokojenie potrieb dopytu po bývaní pre mladé rodiny a nových obyvateľov Vytvorenie 15 stavebných pozemkov pre IBV a HBV						
Výstupy	Novovybudované miestne komunikácie a inžinierske siete (rozvod vody a kanalizácie, rozvod elektriny vrátane verejného osvetlenia, rozvod plynu)						
Užívatelia	Obyvatelia obce, mladé rodiny, záujemcovia o bývanie v obci						
Indikátory monitoringu	Počet vybudovaných obytných zón Dĺžka vybudovaných miestnych komunikácií a inžinierskych sietí; Počet vytvorených stavebných pozemkov na IBV a HBV; Rast atraktivity obce pre bývanie (rast počtu obyvateľov obce)						
Zmluvné podmienky							
Riziká	Projekt realizuje súkromný investor						
Poznámky	Existujúce územné rozhodnutia, vo fáze realizácie						
Realizácia projektu							
Fáza/milník	Súčinnosť iného odboru alebo subjektu				Termín		
Vybudovanie obytnej zóny v obci Lúč na Ostrove					2021-2027		
Financovanie projektu							
Druh výdavku	Termín	Náklady spolu (EUR)	z toho verejný zdroj				z toho súkromné zdroje
			EÚ	SR	VÚC	obec	
Vybudovanie obytnej zóny v obci Lúč na Ostrove	2021-2027						Projekt realizuje súkromný investor
Spolu							

Projektový zámer - strategická prioritná rozvojová oblasť / poradie - 5/1

Základné údaje o projektovom zámere č. 12

Názov projektu	Vybudovanie verejnej splaškovej kanalizácie obce
Garant	Obec Lúč na Ostrove
Kontaktná osoba garanta	Mgr. Kiss Ladislav
Partneri garanta (spolupráca s ...)	
Začatie a ukončenie projektu (od -do)	2019 – 2022
Stav projektu pred realizáciou	Absencia verejnej kanalizačnej siete v obci - s realizáciou výstavby sa začalo v roku 2019
Cieľ projektu	Vybudovať celoobecnú verejnú kanalizačnú sieť s napojením na čistiareň odpadových vôd v Dunajskej Strede. Odvádzanie a čistenie komunálnych odpadových vôd v zmysle záväzkov SR voči EÚ. Zlepšiť podmienky ochrany životného prostredia v obci a jej regióne.
Výstupy	Verejná kanalizačná sieť pokrývajúca 100% územia obce - vybudovaním verejnej kanalizácie obec vo významnej miere prispieva k ochrane ŽP
Užívatelia	Obyvatelia, návštevníci obce, právnické osoby
Indikátory monitoringu	Počet napojených domácností na verejnú kanalizačnú sieť a ČOV Počet napojených organizácií na verejnú kanalizačnú sieť a ČOV Zvýšenie kvality životného prostredia Podiel obyvateľov bývajúcich v domoch pripojených na verejnú kanalizáciu
Zmluvné podmienky	VO - výber dodávateľa
Riziká	
Poznámky	Vo fáze realizácie, projekt bude ukončený v roku 2022

Realizácia projektu

Fáza/milník	Súčinnosť iného odboru alebo subjektu	Termín
Vybudovanie verejnej splaškovej kanalizácie obce		2019-2022

Financovanie projektu

Druh výdavku	Termín	Náklady spolu (EUR)	z toho verejné zdroje				z toho súkromné zdroje
			EÚ	SR	VÚC	obec	
Vybudovanie verejnej splaškovej kanalizácie obce	2019-2022	4 347 773,35		4 130 384,68		217 388,67	
Spolu		4 347 773,35		4 130 384,68		217 388,67	

Projektový záměr - strategická prioritná rozvojová oblasť / poradie - 5/2

Základné údaje o projektovom zámere č. 13

Názov projektu	Rekultivácia a uzavretie skládky odpadov v obci Lúč na Ostrove						
Garant	Obec Lúč na Ostrove						
Kontaktná osoba garanta	Mgr. Kiss Ladislav						
Partneri garanta (spolupráca s ...)							
Začatie a ukončenie projektu (od -do)	2021 – 2025						
Stav projektu pred realizáciou	Existencia skládky odpadov v miestnej časti Malá Lúč – uzavretá skládka od r. 1994. Skládka o ploche cca. 13 444 m ² sa nachádza na juhozápadnej časti intravilánu obce Lúč na Ostrove. Na predmetnú skládku odpadov vyvážala v minulosti odpad obec Lúč na Ostrove. Na skládku sa vyvážal komunálny odpad z obce a ostatný odpad, ktorý vznikal na území obce. Skládka bola v minulosti prevádzkovaná neorganizovane, bez určených podmienok pre zabezpečenie ochrany životného prostredia pred vplyvom ukladaných odpadov. Skládka predstavuje veľkú environmentálnu záťaž pre obec.						
Cieľ projektu	Rekultivácia skládky odpadov a zníženie environmentálneho zaťaženia prostredia. Realizáciou navrhnutých opatrení sa podstatne zníži negatívny vplyv jestvujúcej skládky na životné prostredie. Riešenie zamedzí priesaku zrážkových vôd cez teleso skládky do podložia a tým odstráni možný zdroj kontaminácie podzemných vôd výluhmi z odpadu. Vytvorenie lepších podmienok pre hospodársky a sociálny rozvoj obce prostredníctvom skvalitnenia environmentálnych charakteristík regiónu. Začlenenie skládky odpadov do okolitého prostredia realizáciou biologickej rekultivácie. Miesto realizácie: Obec Lúč na Ostrove - k.ú. Malá Lúč, parc.č. 121/2,625/2.						
Výstupy	Zrekultivovaná skládka odpadov						
Užívatelia	Obyvatelia, návštevníci obce, podnikatelia						
Indikátory monitoringu	Počet zrekultivovaných skládok odpadov, množstvo rekultivovaného odpadu (m ³), plocha upraveného skládkového telesa (m ²) Zvýšená ochrana životného prostredia, zníženie zaťaženia živ. prostredia Zvýšená kvalita životného prostredia						
Zmluvné podmienky	VO - výber dodávateľa						
Riziká	Neschválenie NFP, výber dodávateľa cez VO						
Poznámky	Vypracovaná projektová dokumentácia, pripravené povolenia, stanoviská, Právoplatné stavebné povolenie, VO – je v prípravnej fáze Realizácia je závislá od získania finančných prostriedkov						
Realizácia projektu							
Fáza/milník	Súčinnosť iného odboru alebo subjektu					Termín	
Rekultivácia a uzavretie skládky odpadov						2021-2025	
Financovanie projektu							
Druh výdavku	Termín	Náklady spolu (EUR)	z toho verejné zdroje				z toho súkromné zdroje
			EÚ	SR	VÚC	obec	
Rekultivácia a uzavretie skládky odpadov	2021-2025	1 055 890,-	897 506.5	105 589,-		52 794.5,-	
Spolu		1 055 890,-	897 506.5	105 589,-		52 794.5,-	

Projektový zámer - strategická prioritná rozvojová oblasť / poradie - 5/3

Základné údaje o projektovom zámere č. 14

Názov projektu	Zariadenie na zabezpečenie triedeného zberu odpadu v obci Lúč na Ostrove - zberný dvor
Garant	Obec Lúč na Ostrove
Kontaktná osoba garanta	Mgr. Kiss Ladislav
Partneri garanta (spolupráca s ...)	
Začatie a ukončenie projektu (od -do)	2021 – 2024
Stav projektu pred realizáciou	Absencia zberného dvora a kompostárne v obci, vznik čiernych skládok. Odpadové hospodárstvo – zber a odvoz KO pre obec zabezpečuje súkromná spoločnosť. V súčasnosti v obci separujú nasledovné druhy KO: BRO, drobný stavebný odpad, objemný odpad, textilie, papier, sklo, aktuálne cca 170 ton vyseparovaného odpadu za rok. Obec však doposiaľ nemá vybudovaný zberný dvor na zber a triedenie KO ani na triedenie a zber BRO. Nakladanie s BRO je v súčasnosti obci prakticky riešené len príležitostným odvozom a skládkovaním, čo je však v zásadnom rozpore s cieľmi EÚ v súvislosti s nakladaním s BRO. Obec nemá zabezpečenú žiadnu kapacitu na vytriedenie zelených zložiek od obyvateľov obce, z toho dôvodu v okolí vzniká viacero nelegálnych skládok. Súčasný problém obce spôsobený absenciou zberného dvora: - Vznik čiernych skládok - Každoročné zvyšovanie produkcie neseparovaného KO - Zvýšená produkcia BRO a zeleného odpadu - Problémy s manipuláciou s odpadmi – nedostatočné technologické vybavenie - Intenzívnou rekonštrukciou a výstavbou v obci neustále sa zvyšuje množstvo drobného a stavebného odpadu
Cieľ projektu	Skvalitnenie infraštruktúry odpadového hospodárstva v obci vybudovaním zberného dvora (na triedenie zložiek komunálnych odpadov) a nákupom vozidiel a techniky na podporu triedeného zberu. Zvýšenie environmentálneho povedomia a občianskej zodpovednosti v oblasti separovaného zberu komunálnych odpadov a ochrany životného prostredia. Podporiť environmentálnu uvedomelosť občanov v oblasti zhodnocovania odpadov a zefektívniť proces zhodnocovania biologicky rozložiteľných odpadov.
Výstupy	Novovybudovaný zberný dvor s kompostárňou + vozidlá a technika na podporu triedeného zberu
Užívatelia	Obyvatelia obce
Indikátory monitoringu	Počet vybudovaných zberných dvorov s kompostárňou, plocha vybudovaného zberného dvora s kompostárňou v m ² , Množstvo dotriedených komunálnych odpadov t/rok, Množstvo vyseparovaných biologicky rozložiteľných komunálnych odpadov t/rok Rast kvality životného prostredia
Zmluvné podmienky	VO - výber dodávateľa
Riziká	Neschválenie NFP, výber dodávateľa cez VO
Poznámky	Spracovaná projektová dokumentácia Projektová dokumentácia – k dispozícii Stavebné povolenie – máme platnú VO – je realizovaná (Stavebná časť projektu: 543345 EUR, Technológia: 507623 EUR) Realizácia je závislá od získania finančných prostriedkov

Realizácia projektu

Fáza/milník	Súčinnosť iného odboru alebo subjektu	Termín
Zariadenie na zabezpečenie triedeného zberu odpadu v obci Lúč na Ostrove - zberný dvor		2021-2024

Financovanie projektu

Druh výdavku	Termín	Náklady spolu (EUR)	z toho verejné zdroje				z toho súkromné zdroje
			EÚ	SR	VÚC	obec	
Zariadenie na zabezpečenie triedeného zberu odpadu v obci Lúč na Ostrove - zberný dvor	2021-2024	1 050 968,-	893 322,8,-	105 096,8,-		52 548,4,-	
Spolu		1 050 968,-	893 322,8,-	105 096,8,-		52 548,4,-	

Projektový záměr - strategická prioritná rozvojová oblasť / poradie - 5/4

Základné údaje o projektovom zámere č. 15

Názov projektu	Revitalizácia verejných priestranstiev obce Lúč na Ostrove
Garant	Obec Lúč na Ostrove
Kontaktná osoba garanta	Mgr. Kiss Ladislav
Partneri garanta (spolupráca s ...)	
Začatie a ukončenie projektu (od -do)	2021 – 2027
Stav projektu pred realizáciou	Chodníkový systém v nevyhovujúcom technickom stave Nedostatok parkovacích miest pri vybraných objektoch občianskej infraštruktúry
Cieľ projektu	Rekonštrukcia a rozšírenie chodníkového systému Vybudovanie nových parkovacích plôch Úprava verejných priestranstiev - vytvorenie hodnotných plôch za účelom regenerácie a oddych pre obyvateľov (rozšírenie verejnej zelene, bicyklové stojany, lavičky, odpadkové koše atď.)
Výstupy	Zrekonštruovaný a rozšírený chodníkový systém Nové parkovacie miesta pri vybraných objektoch občianskej infraštruktúry Upravené verejné priestranstvá – hodnotné plochy za účelom regenerácie a oddych pre obyvateľov (rozšírená verejná zeleň, bicyklové stojany, lavičky, odpadkové koše atď.).
Užívatelia	Obyvatelia, návštevníci obce, účastníci cestnej premávky
Indikátory monitoringu	Dĺžka zrekonštruovaných chodníkov Počet vybudovaných parkovacích miest Zvýšenie bezpečnosti cestnej premávky Výmera upravených verejných priestranstiev v m ² Počet rozmiestnených bicyklových stojanov, lavičiek, odpadkových košov atď. Rast atraktivity obce
Zmluvné podmienky	VO - výber dodávateľa
Riziká	Neschválenie NFP, výber dodávateľa cez VO
Poznámky	Spracované projektové dokumentácie, pripravené povolenia, stanoviská, pripravené stavebné povolenia Realizácia je závislá od získania finančných prostriedkov

Realizácia projektu

Fáza/míľnik	Súčinnosť iného odboru alebo subjektu	Termín
Revitalizácia verejných priestranstiev obce Lúč na Ostrove		2021-2027

Financovanie projektu

Druh výdavku	Termín	Náklady spolu (EUR)	z toho verejné zdroje				z toho súkromné zdroje
			EÚ	SR	VÚC	obec	
Revitalizácia verejných priestranstiev obce Lúč na Ostrove	2021-2027	100 000,-	85 000,-	10 000,-		5 000,-	
Spolu		100 000,-	85 000,-	10 000,-		5 000,-	

Projektový zámer - strategická prioritná rozvojová oblasť / poradie - 5/5

Základné údaje o projektovom zámere č. 16

Názov projektu	Vodozádržné opatrenia v obci Lúč na Ostrove - odvádzanie dažďových vôd z časti zastavaného územia obce Lúč na Ostrove
Garant	Obec Lúč na Ostrove
Kontaktná osoba garanta	Mgr. Kiss Ladislav
Partneri garanta (spolupráca s ...)	
Začatie a ukončenie projektu (od -do)	2022 – 2027
Stav projektu pred realizáciou	Nedostatok vodozádržných opatrení v obci – hrozba povodní – nedostatočná protipovodňová ochrana obce v dôsledku zmeny klímy
Cieľ projektu	Cieľom projektu je zrealizovať vodozádržné opatrenia (budovanie zberných systémov na zadržanie zrážkovej vody; budovanie vsakovacích prielahov, vsakovacích prielahov s rigolom, vsakovacích rýh; výmena nepriepustných povrchov a menej priepustných povrchov (napr. kameninový, štrkový povrch uložený na nízko priepustnom lôžku) za plochy zelene s funkčnou vegetáciou podporujúcou výpar za účelom zdržania zrážkovej vody v danom území atď.), ktoré dokážu zbierať dažďovú vodu, aby krajina dokázala regenerovať prírodné zdroje, aby sa zmiernil výskyt lokálnych záplav v dôsledku klimatickej zmeny. Zrealizované opatrenia budú zadržiavať dažďovú vodu, aby táto voda prispievala k obnoveniu procesov biodiverzity, k zvýšeniu pôdnej úrodnosti, k tvorbe vodných zdrojov a k ozdravovaniu klímy.
Výstupy	Nové vodozádržné opatrenia realizované v obci Lúč na Ostrove Adaptácia na nepriaznivé dôsledky zmeny klímy so zameraním na ochranu pred povodňami
Užívatelia	Obyvatelia, návštevníci obce
Indikátory monitoringu	Počet realizovaných vodozádržných opatrení Rast výmery zelených plôch (m ²) Rast kvality životného prostredia Zníženie rizika povodní a negatívnych dôsledkov zmeny klímy
Zmluvné podmienky	VO - výber dodávateľa
Riziká	Neschválenie NFP, výber dodávateľa cez VO
Poznámky	Spracované projektové dokumentácie, pripravené povolenia, stanoviská, pripravené stavebné povolenia Realizácia je závislá od získania finančných prostriedkov

Realizácia projektu

Fáza/milník	Súčinnosť iného odboru alebo subjektu	Termín
Vodozádržné opatrenia v obci Lúč na Ostrove - odvádzanie dažďových vôd z časti zastavaného územia obce Lúč na Ostrove		2022-2027

Financovanie projektu

Druh výdavku	Termín	Náklady spolu (EUR)	z toho verejných zdrojov				z toho súkromné zdroje
			EÚ	SR	VÚC	obec	
Vodozádržné opatrenia v obci Lúč na Ostrove - odvádzanie dažďových vôd z časti zastavaného územia obce Lúč na Ostrove	2022-2027	156 002,-	132 601.7,-		15 600.2,-	7 800.1,-	
Spolu		156 002,-	132 601.7,-		15 600.2,-	7 800.1,-	

D – Realizačná časť

Realizačná časť je zameraná na popis postupov inštitucionálneho a organizačného zabezpečenia realizácie programu rozvoja obce, systém monitorovania a hodnotenia plnenia programu rozvoja obce s ustanovením merateľných ukazovateľov, vecný a časový harmonogram realizácie programu rozvoja obce formou akčných plánov.

Organizačné zabezpečenie realizácie

Zabezpečenie realizácie PHRSR je dosahované koordinovaným prístupom a spoluprácou so všetkými partnermi a aktérmi regionálneho rozvoja na území obce.

Organizačné zabezpečenie realizácie jednotlivých projektov a aktivít je určené v programovej časti. Osobitne pre každý projekt (aktivita) je určený zodpovedný subjekt – tzv. garant, prípadne aj spolupracujúce subjekty. Vo väčšine prípadov je ako zodpovedný subjekt určená obec, resp. iné organizačné zložky správy obce (odborné komisie, oddelenia na obecnom úrade).

Obec vykonáva svoje činnosti prostredníctvom svojich orgánov. Najvyšším orgánom je obecné zastupiteľstvo, ktoré môže zriaďovať ako svoje poradné orgány odborné komisie. Vo vzťahu k PHRSR je obecné zastupiteľstvo kompetentným orgánom na jeho schvaľovanie. Najvyšším výkonným orgánom a predstaviteľom obce je starosta. Rozhoduje vo všetkých veciach správy obce, ktoré nie sú zákonom alebo štatútom vyhradené obecnému zastupiteľstvu. Obecný úrad a jeho organizačné zložky organizačne a administratívne zabezpečujú fungovanie obce.

Komunikačná stratégia

Rôzne formy komunikácie budú súčasťou každého pripravovaného projektu PHRSR v rámci informovanosti a publicity alebo v rámci komunikácie zainteresovaných cieľových skupín pri príprave a realizácii jednotlivých projektov.

Prvú cieľovú skupinu predstavujú miestni obyvatelia. Táto cieľová skupina bola oslovená aj počas spracovania dokumentu PHRSR. Komunikácia s verejnosťou bude pokračovať naďalej (priamym zapojením a zverejňovaním každoročných hodnotiacich správ o plnení programu a aktuálnych akčných plánov na najbližšie obdobie). Druhú cieľovú skupinu predstavujú organizácie, podnikatelia, potenciálni investori, ktorí aktéri regionálneho rozvoja sa pri svojich lokalizačných rozhodnutiach orientujú podľa charakteru rozvojovej politiky a tiež podľa ponuky konkrétnych investičných príležitostí obsiahnutých v rozvojových dokumentoch obcí.

Hlavným komunikačným kanálom je internetová stránka obce: <https://www.lucnaostrove.sk/>, avšak veľký význam má aj miestny rozhlas a informačná tabuľa. Vzhľadom na veľkosť obce významnú úlohu má aj neformálnej komunikácie poslancov miestnej samosprávy a vedenia obce smerom k občanom pri informovaní o aktuálnych otázkach rozvoja obce.

Systém monitorovania a hodnotenia

PHRSR obce Lúč na Ostrove je živým dokumentom. Realizácia programu bude dôsledne sledovaná a monitorovaná. Jednotlivé opatrenia a úlohy budú realizované obcou Lúč na Ostrove, organizáciami zriadenými a založenými obcou, resp. v spolupráci s ďalšími organizáciami a inštitúciami.

Udržiavanie a realizáciu PHRSR obce Lúč na Ostrove bude zabezpečiť Riadiaci výbor Programu hospodárskeho rozvoja a sociálneho rozvoja (PHRSR) obce Lúč na Ostrove na obdobie 2021 – 2027, ktorého úlohou bude monitorovať celkový proces implementácie stratégie a navrhovať v prípade potreby zmeny v realizácii strategických plánov, ich doplnenie, prípadne prípravu nových dokumentov potrebných pre napĺňanie vízie obce. V Riadiacom výbore Programu hospodárskeho rozvoja a sociálneho rozvoja (PHRSR) obce Lúč na Ostrove na obdobie 2021 – 2027 budú zastúpení hlavní predstavitelia samosprávy s dôrazom na zastúpenie všetkých sektorov a odborníkov k jednotlivým prioritám.

Proces realizácie PHRSR obce Lúč na Ostrove sa začne po jeho schválení Obecným zastupiteľstvom.

Úlohou Riadiaceho výboru Programu hospodárskeho rozvoja a sociálneho rozvoja (PHRSR) obce Lúč na Ostrove na obdobie 2021 – 2027 bude:

- schádzať na prehodnocovanie plnenia PHRSR obce Lúč na Ostrove podľa potreby, najmenej jedenkrát ročne,
- jedenkrát ročne podať správu Obecnému zastupiteľstvu o stave realizácie cieľov PHRSR obce Lúč na Ostrove tak, aby bolo zabezpečené, že všetky ciele budú splnené včas,
- prideliť zodpovednosť (hlavnú garanciu) za monitorovanie jednotlivých cieľov akčných plánov svojim jednotlivým členom,
- vzájomne sa informovať o plánoch prípravy a realizovaní projektov za účelom koordinácie aktivít v obci,
- aktualizovať PHRSR obce Lúč na Ostrove (minimálne každý druhý rok) – je to živý, otvorený dokument,
- pravidelne komunikovať s občanmi, podnikateľmi a inštitúciami v obci s cieľom zabezpečiť informovanosť o PHRSR obce Lúč na Ostrove – so stratégiou rozvoja obce bude oboznámená verejnosť prostredníctvom miestnych médií.

Jednotlivé úlohy programu budú realizované pomocou bežných postupov a procedúr obecného úradu a ďalších zúčastnených inštitúcií, pričom rozhodujúcim pre úspech bude monitorovanie a koordinácia týchto úloh uskutočnená určeným odborom (oddelením) obecného úradu alebo príslušnými zodpovednými osobami.

PHRSR obce Lúč na Ostrove je otvorený dokument, ktorý bude reagovať na zmeny v okolí, zmeny potrieb obyvateľov obce Lúč na Ostrove a legislatívne zmeny. PHRSR obce Lúč na Ostrove bude podliehať priebežným aktualizáciám a hodnoteniam. Vychádza z princípu, že proces plánovania bude úspešný len vtedy, ak sa k nemu bude pristupovať ako k dlhodobému procesu, bude sa orientovať na vyžitie silných stránok a možností územia, na potlačanie slabých stránok a možných ohrození územia a bude sa neustále adaptovať, aktualizovať a prispôsobovať v súlade so zmenami a potrebami sociálno-ekonomického života obce. Otvorenosťou dokumentu sa zabezpečí flexibilita pri určovaní priorit obce, ktoré musia reagovať na vzniknuté zmeny v danom prostredí a preferenciách obyvateľov.

Aktualizácia PHRSR obce Lúč na Ostrove bude založená na princípe výberu priorit, opatrení, aktivít a projektov, pomocou ktorých je možné dosiahnuť najefektívnejší rozvoj prioritných oblastí obce. Postup bude nasledovný:

1. Riadiaca komisia pre riadenie realizácie PHRSR obce Lúč na Ostrove odporučí zmeny v PHRSR obce Lúč na Ostrove ,
2. Obecné zastupiteľstvo schváli PHRSR obce Lúč na Ostrove na ďalšie obdobie.

Plán hodnotenia a monitorovania

Plán priebežných hodnotení PHRSR na programové obdobie 2021 – 2027		
Typ hodnotenia	Vykonat' prvýkrát	Dôvod vykonania/ periodicita
Strategické hodnotenie	najskôr v roku 2023	podľa rozhodnutia obce a vzniknutej spoločenskej potreby
Operatívne hodnotenie	v prípade potreby	kontrola súladu programu s reálnou situáciou
Tematické hodnotenie časti PHRSR	2024	téma hodnotenia identifikovaná ako riziková časť vo výročnej monitorovacej správe za predchádzajúci kalendárny rok
Ad hoc mimoriadne hodnotenie	v prípade potreby	pri značnom odklone od stanovených cieľov; pri návrhu na revíziu PHRSR
Ad hoc hodnotenie celého PHRSR alebo jeho časti	2022-20207	na základe rozhodnutia starostu, kontrolného orgánu, podnetu poslancov, správy auditu a pod.

Akčný plán obce Lúč na Ostrove

Akčný plán predstavuje konkrétny harmonogram činností/projektov/aktivít súvisiacich s rozvojom obce v nadväznosti na prioritné oblasti sociálno-ekonomického rozvoja. Akčný plán vychádza zo stratégie, je jej logickou súčasťou a realizuje sa prostredníctvom konkrétnych projektov a aktivít. Akčný plán je spracovaný pre jednotlivé prioritné oblasti a obsahuje aktivity na obdobie aktuálneho rozpočtového roku a ďalej obsahuje aj predpokladané termíny plnenia jednotlivých úloh, zoznam inštitúcií zodpovedných za ich plnenie a predpokladané zdroje financovania a ukazovateľ výstupu.

Opatrenie, aktivita	Termín (rok)	Zodpovedný	Financovanie	Ukazovateľ výstupu
Akčný plán pre Hospodársku oblasť				
Strategická prioritná rozvojová oblasť č. 3: Investície do dopravnej a technickej infraštruktúry obce - Cieľ 1: Rozvoj a modernizácia dopravnej infraštruktúry - Opatrenie 1.1: Rozvoj dopravnej infraštruktúry				
Aktivita 3/1 Zlepšenie miestnej dopravnej obslužnosti, zlepšenie dopravnej infraštruktúry a verejných priestranstiev v obci Lúč na Ostrove	2021-2027	Obec Lúč na Ostrove	Zdroje EÚ Zdroje SR Vlastné zdroje	Zrekonštruovaný systém miestnych komunikácií Zrekonštruovaný a rozšírený chodníkový systém Novovybudovaný systém parkovacích miest Systém upravených verejných priestranstiev
Aktivita 3/3 Vybudovanie cyklistických chodníkov v obci Lúč na Ostrove	2021-2025	Obec Lúč na Ostrove	Zdroje EÚ Zdroje SR Vlastné zdroje	Dĺžka vybudovaného cyklistického chodníka medzi obcami Holice – Lúč na Ostrove a Kráľovičove Kračany (dĺžka cyklochodníka: 8 000 m)
Strategická prioritná rozvojová oblasť č. 3: Investície do dopravnej a technickej infraštruktúry obce - Cieľ 2: Rozvoj inžinierskych sietí - Opatrenie 2.1. Rozšírenie a skvalitnenie inžinierskych sietí				

Aktivita 3/2 Rekonštrukcia obecného verejného rozhlasu	2022-2027	Obec Lúč na Ostrove	Zdroje SR Vlastné zdroje	Zrekonštruovaný a rozšírený miestny verejný rozhlas
Aktivita 3/4 Rozšírenie bezpečnostného kamerového systému v obci Lúč na Ostrove	2021-2023	Obec Lúč na Ostrove	Zdroje SR Vlastné zdroje	Vybudovaný bezpečnostný kamerový systém v miestnej časti Malá Lúč
Aktivita 3/5 Rozšírenie verejného vodovodu v obci Lúč na Ostrove	2021-2027	Obec Lúč na Ostrove	Zdroje EÚ Zdroje SR Vlastné zdroje	Dĺžka novovybudovaného verejného vodovodu Počet domácností napojených na rozšírený verejný vodovod
Akčný plán pre Sociálnu oblasť				
Strategická prioritná rozvojová oblasť č. 2: Investície do občianskej infraštruktúry obce - Cieľ 1: Optimalizovať občiansku infraštruktúru obce - Opatrenie 1.1: Budovanie a rozvoj občianskej infraštruktúry				
Aktivita 2/1 Rozšírenie kapacity materskej školy - rekonštrukcia sociálnych a vnútorných miestností materskej školy v obci Lúč na Ostrove	2022-2024	Obec Lúč na Ostrove	Zdroje SR Vlastné zdroje Súkromné zdroje	Zlepšené priestorové podmienky na výchovu a vzdelávanie detí, počet detí v MŠ Kapacita MŠ
Aktivita 2/2 Zníženie energetickej náročnosti budovy Obecného úradu a Kultúrneho domu v obci Lúč na Ostrove	2021-2024	Obec Lúč na Ostrove	Zdroje EÚ Zdroje SR Vlastné zdroje	Zrekonštruovaná budova Obecného úradu a Kultúrneho domu so zníženou energetickou náročnosťou (s novým vykurovacím systémom, rozvodmi vody, sociálnymi miestnosťami a elektrickými rozvodmi)

Aktivita 2/4 Výstavba workout ihriska a detského ihriska za účelom vytvorenia kvalitných podmienok pre aktívne trávenie voľného času	2021-2023	Obec Lúč na Ostrove	Zdroje EÚ Zdroje SR Vlastné zdroje	Počet vybudovaných športovo-oddychových areálov, výmera vybudovaného športovo-oddychového areálu Počet vybudovaných ihrísk
Strategická prioritná rozvojová oblasť č. 2: Investície do občianskej infraštruktúry obce - Cieľ 2: Zlepšiť sociálne služby v obci - Opatrenie 2.1: Rozvoj sociálnych služieb				
Aktivita 2/3 Podpora opatrovateľskej služby	2022-2027	Obec Lúč na Ostrove	Zdroje EÚ Zdroje SR Vlastné zdroje	Počet osôb participujúcich v opatrovateľskej službe Zlepšenie podmienok na zotrvanie odkázaných osôb v prirodzenom domácom prostredí Počet opatrovateľov/opatrovateliek v obci
Strategická prioritná rozvojová oblasť č. 2: Investície do občianskej infraštruktúry obce - Cieľ 3: Aktívne občianstvo a otvorená samospráva - Opatrenie 3.1. Vytvorenie podmienok na podporu aktívneho občianstva a otvorenej samosprávy				
Aktivita 2/5 Vydávanie obecných novín	2022-2027	Obec Lúč na Ostrove	Vlastné zdroje Granty	Počet vydaných čísel obecných novín; Počet vytlačených obecných novín, zlepšenie informovanosti obyvateľov obce
Strategická prioritná rozvojová oblasť č. 4: Rozvoj bývania a rast počtu obyvateľstva obce - Cieľ 1: Skvalitňovanie bytovej situácie - Opatrenie 1.1: Podpora rozvoja bytovej výstavby				
Aktivita 4/1 Vybudovanie obytnej zóny v obci Lúč na Ostrove	2021-2027	Obec Lúč na Ostrove	Súkromné zdroje	Počet vybudovaných obytných zón s vybudovanou infraštruktúrou Dĺžka vybudovaných miestnych komunikácií a inžinierskych sietí; Počet vytvorených stavebných pozemkov na IBV a HBV; Rast atraktivity obce pre bývanie (rast počtu obyvateľov obce)

Akčný plán pre Environmentálnu oblasť				
Strategická prioritná rozvojová oblasť č. 5: Ochrana životného prostredia - Cieľ 1: Zlepšenie stavu životného prostredia - Opatrenie 1.3: Revitalizácia verejných priestorov				
Aktivita 5/4 Revitalizácia verejných priestranstiev obce Lúč na Ostrove	2021-2027	Obec Lúč na Ostrove	Zdroje EÚ Zdroje SR Vlastné zdroje	Počet revitalizovaných verejných priestranstiev Dĺžka zrekonštruovaných chodníkov Počet vybudovaných parkovacích miest Zvýšenie bezpečnosti cestnej premávky Výmera upravených verejných priestranstiev v m ²
Strategická prioritná rozvojová oblasť č. 5: Ochrana životného prostredia - Cieľ 1: Zlepšenie stavu životného prostredia - Opatrenie 1.4: Ochrana vodných zdrojov územia				
Aktivita 5/1 Vybudovanie verejnej splaškovej kanalizácie obce	2019-2022	Obec Lúč na Ostrove	Zdroje EÚ Zdroje SR Vlastné zdroje Environmentálny fond	Verejná kanalizačná sieť pokrývajúca 100% územia obce
Strategická prioritná rozvojová oblasť č. 5: Ochrana životného prostredia - Cieľ 1: Zlepšenie stavu životného prostredia - Opatrenie 1.2: Riešenie problémov odpadového hospodárstva				
Aktivita 5/2 Rekultivácia a uzavretie skládky odpadov v obci Lúč na Ostrove	2021-2025	Obec Lúč na Ostrove	Zdroje EÚ Zdroje SR Vlastné zdroje	Počet zrehabilitovaných skládok odpadov, množstvo rekultivovaného odpadu (m ³), plocha upraveného skládkového telesa (m ²)

Aktivita 5/2 Zariadenie na zabezpečenie triedeného zberu odpadu v obci Lúč na Ostrove - zberný dvor	2021- 2024	Obec Lúč na Ostrove	Zdroje EÚ Zdroje SR Vlastné zdroje	Novovybudovaný zberný dvor s kompostářiou
Strategická prioritná rozvojová oblasť č. 5: Ochrana životného prostredia - Cieľ 1: Zlepšenie stavu životného prostredia - <i>Opatrenie 1.5</i> : Adaptácia na nepriaznivé dôsledky zmeny klímy so zameraním na ochranu pred povodňami				
Vodozádržné opatrenia v obci Lúč na Ostrove - odvádzanie dažďových vôd z časti zastavaného územia obce Lúč na Ostrove	2022- 2027	Obec Lúč na Ostrove	Zdroje EÚ Zdroje SR Vlastné zdroje	Systém vodozádržných opatrení v obci

E – Finančná časť

Jednou z kľúčových otázok programu rozvoja je schopnosť obce v priebehu jeho realizácie zaistiť zdroje potrebné na jeho financovanie. Finančné zdroje potrebné pre naplnenia aktivít uvedených v Programe hospodárskeho rozvoja a sociálneho rozvoja budú plynúť z viacerých zdrojov: rozpočet obce (čo je základným zdrojom financovania aktivít), fondy Európskej únie, zdroje štátu, zdroje vyššieho územného celku, úverové zdroje, súkromné zdroje, ostatné verejné zdroje. Väčšina rozvojových aktivít – projektov bude mať viaczdrojové financovanie.

Finančné zabezpečenie podpory regionálneho rozvoja

Zákon o podpore regionálneho rozvoja (zákon č. 539/2008 Z.z.) definuje zdroje financovania regionálneho rozvoja v § 4:

(1) Regionálny rozvoj sa financuje

- a) zo štátneho rozpočtu vrátane finančných prostriedkov z rozpočtovej kapitoly Ministerstva investícií, regionálneho rozvoja a informatizácie Slovenskej republiky (ďalej len „ministerstvo investícií“) a z rozpočtových kapitol iných ministerstiev,
- b) zo štátnych účelových fondov,
- c) z rozpočtov vyšších územných celkov,
- d) z rozpočtov obcí,
- e) z prostriedkov fyzických osôb,
- f) z prostriedkov právnických osôb,
- g) z úverov a príspevkov medzinárodných organizácií,
- h) z prostriedkov vyplývajúcich z medzinárodných zmlúv o poskytnutí grantu uzatvorených medzi Slovenskou republikou a inými štátmi,
- i) z iných prostriedkov, ak to ustanoví osobitný predpis.

(2) Doplnkovým zdrojom finančného zabezpečenia podpory regionálneho rozvoja sú finančné prostriedky z fondov Európskej únie poskytované podľa osobitných predpisov.

Záver

Dokument PHRSR obce Lúč na Ostrove je rozvojový dokument obce – vyjadruje víziu rozvoja obce založenú na výsledkoch strategického plánovania.

PHRSR obce Lúč na Ostrove je strednodobý programovací dokument s časovým horizontom 6 rokov. Tento programovací dokument bol spracovaný ako podporný dokument pre stanovenie prioritných rozvojových oblastí, strategických cieľov, priorít, opatrení a aktivít rozvoja obce Lúč na Ostrove .

Vykonalnosť jednotlivých opatrení a tým dosiahnutie stanovených cieľov bude závisieť od mnohých faktorov. Najkritickejším prvkom je finančná náročnosť jednotlivých priorít. Taktiež dôležitým faktorom sú komplikované vlastnícke vzťahy.

PHRSR obce Lúč na Ostrove schvaľuje Obecné zastupiteľstvo v Lúči na Ostrove. Monitorovanie a hodnotenie PHRSR obce Lúč na Ostrove realizuje Obecné zastupiteľstvo v Lúči na Ostrove.

Schválený PHRSR obce Lúč na Ostrove je otvorený dokument, ktorý sa môže dopĺňať o nové priority, opatrenia a aktivity, resp. môžu sa niektoré opatrenia a aktivity rušiť.

Príloha č. 1: Personálna matica participatívnej tvorby Programu hospodárskeho rozvoja a sociálneho rozvoja (PHRSR) obce Lúč na Ostrove na obdobie 2021 – 2027

Gestor PHRSR
Kordinátor PHRSR

Mgr. Ladislav Kiss
Lelkes Gábor, PhD

Pracovná skupina – tím logistickej podpory pre rozvojovú oblasť: Inovatívny a trvalo udržateľný ekonomický rozvoj, rozvoj cestovného ruchu

1. Silvia Mészárosová
2. Mária Csóková
Vedúci: Beata Bódis

Pracovná skupina – tím logistickej podpory pre rozvojovú oblasť: Školstvo, vzdelávanie, šport, občianska spoločnosť

1. Zoltán Balogh
2. Zsolt Kovács
Vedúci: Zuzana Bognárová

Pracovná skupina – tím logistickej podpory pre rozvojovú oblasť: Kvalitné sociálne a zdravotnícke služby, dostupná sociálna a zdravotná starostlivosť, podpora sociálnej inklúzie

1. Magdaléna Sidóová
2. Žaneta Neilingerová
Vedúci: Anikó Nagyová

Pracovná skupina – tím logistickej podpory pre rozvojovú oblasť: Inteligentná obec, digitalizácia, smart riešenia a technické inovácie

1. Lóránt Mészáros
2. Andrej Mészáros
Vedúci: Tamás Csáky

Pracovná skupina – tím logistickej podpory pre rozvojovú oblasť: Podpora rozvoja kultúry, ochrana kultúrneho dedičstva

1. Anita Boros, Mgr.
2. Amália Roštášová
Vedúci: Nikoleta Mészárosová, Bc.

Pracovná skupina – tím logistickej podpory pre rozvojovú oblasť: Moderná technická infraštruktúra, doprava a mobilita

1. Balázs Aranyossy
2. Ladislav Mészáros
Vedúci: Norbert Androvics

Pracovná skupina – tím logistickej podpory pre rozvojovú oblasť: Rozvojová oblasť : Rozvoj bývania

1. Ladislav Magyar
2. Atila Balogh
Vedúci: Štefan Méri

Pracovná skupina – tím logistickej podpory pre rozvojovú oblasť: Kvalitné a udržateľné životné prostredie

1. Peter Tóth
 2. Beáta Varga, Mgr.
- Vedúci: Tomáš Kulcsár, Ing.

Riadiaci výbor Programu hospodárskeho rozvoja a sociálneho rozvoja (PHRSR) obce Lúč na Ostrove na obdobie 2021 – 2027:

Gestor PHRSR Ladislav Kiss, Mgr.
Kordinátor PHRSR Gábor Lelkes, PhD.
Vedúci pracovných skupín - tímov logistickej podpory pre rozvojové oblasti:
Beata Bódis
Zuzana Bognárová
Anikó Nagyová
Tamás Csáky
Nikoleta Mészárosová, Bc.
Norbert Androvics
Štefan Méri
Tomáš Kulcsár, Ing.

Tím pre koordináciu participatívnej tvorby a implementácie Programu hospodárskeho rozvoja a sociálneho rozvoja (PHRSR) obce Lúč na Ostrove na obdobie 2021 – 2027:

Gestor PHRSR Ladislav Kiss, Mgr.
Kordinátor PHRSR Gábor Lelkes, PhD.

Príloha č. 2: Zoznam informačných zdrojov použitých v PHRSR

Územný plán obce Lúč na Ostrove

Územný plán obce Lúč na Ostrove ZMENY A DOPLNKY Č. 1, ktorým sa mení a dopĺňa ÚPN obce Lúč na Ostrove, schválený uznesením OZ v Lúči na Ostrove č. 9/2013/OZ zo dňa 06.02.2013

Návrh Vízie a stratégie rozvoja Slovenska do roku 2030 - dlhodobá stratégia udržateľného rozvoja Slovenskej republiky – Slovensko 2030 – nové znenie, Úrad vlády SR, 2020

Národná stratégia regionálneho rozvoja SR (schválený uznesením Vlády SR č. 222 zo 14. mája 2014)

Národná stratégia regionálneho a územného rozvoja Slovenskej republiky do roku 2030 (Úrad vlády SR, Sekcia regionálneho rozvoja)

Národný investičný plán Slovenskej republiky na roky 2018 – 2030, Ministerstvo investícií, regionálneho rozvoja a informatizácie SR

Stratégia hospodárskej politiky SR do roku 2030, Ministerstvo hospodárstva SR

Stratégia nízko-uhlíkového rozvoja SR do roku 2030 s výhľadom do roku 2050, Ministerstvo životného prostredia SR

Partnerská dohoda Slovenskej republiky na roky 2014-2020, 2014, Vláda SR

Partnerská dohoda Slovenskej republiky na roky 2021 – 2027, Ministerstvo investícií, regionálneho rozvoja a informatizácie Slovenskej republiky

Zelenšie Slovensko – Stratégia environmentálnej politiky Slovenskej republiky do roku 2030, Ministerstvo životného prostredia SR

Program predchádzania vzniku odpadu Slovenskej republiky na roky 2019 – 2025, Ministerstvo životného prostredia SR

Koncepcia územného rozvoja Slovenska 2001 (KURS 2001), Ministerstvo dopravy a výstavby SR

Koncepcia mestského rozvoja Slovenskej republiky do roku 2030, Ministerstvo dopravy a výstavby SR

Plán obnovy a odolnosti SR, Ministerstvo financií SR

Moderné a úspešné Slovensko – Národný integrovaný reformný plán, Ministerstvo financií SR

Strategický rámec starostlivosti o zdravie pre roky 2014 – 2030, Ministerstvo zdravotníctva SR

Aktualizácia Stratégie dlhodobej sociálno-zdravotnej starostlivosti v Slovenskej republike, Ministerstvo zdravotníctva SR

Programom hospodárskeho a sociálneho rozvoja Trnavského samosprávneho kraja na roky 2016-2023, Trnavský samosprávny kraj

Koncepcia rozvoja sociálnych služieb na území Trnavského samosprávneho kraja 2021–2023, Trnavský samosprávny kraj

Územný plán regiónu Trnavského samosprávneho kraja, 2015, Trnavský samosprávny kraj

Stratégia rozvoja cyklotrás a cyklodopravy v Trnavskom samosprávnom kraji na roky 2018 – 2022, Trnavský samosprávny kraj

Národná stratégia rozvoja cyklistickej dopravy a cykloturistiky v Slovenskej republike, 2013, Ministerstvo dopravy a výstavby Slovenskej republiky

Zákon č. 539/2008 Z. z. o podpore regionálneho rozvoja

Zákon č. 448/2008 Z. z. Zákon o sociálnych službách a o zmene a doplnení zákona č. 455/1991 Zb. o živnostenskom podnikaní (živnostenský zákon) v znení neskorších predpisov

Zákon č. 543/2002 Z. z. Zákon o ochrane prírody a krajiny

Zákon č. 245/2008 Z. z. Zákon o výchove a vzdelávaní (školský zákon) a o zmene a doplnení niektorých zákonov

Aktualizácia národnej stratégie regionálneho rozvoja Slovenskej republiky do 2030
Programové vyhlásenie vlády Slovenskej republiky na obdobie rokov 2020 – 2024, Vláda SR
Program odpadového hospodárstva SR na roky 2021– 2025, Ministerstvo životného prostredia SR
Plán udržateľnej mobility Trnavského samosprávneho kraja, 2021, Trnavský samosprávny kraj
Úrad podpredsedu vlády SR pre investície a informatizáciu: Metodika tvorby a implementácie programov hospodárskeho rozvoja a sociálneho rozvoja regiónov, programov rozvoja obcí a skupín obcí s uplatnením princípov udržateľného smart (inteligentného, rozumného) rozvoja, Metodika tvorby PHRSR 2020, verzia: 1.0.3
Výskumný ústav pôdoznanectva a ochrany pôdy, Bratislava, 2005: Klimatická zmena a jej možné dopady na pôdny fond Slovenska
Správa o stave životného prostredia Slovenskej republiky v roku 2019, Ministerstvo životného prostredia SR
Strategický plán rozvoja dopravy SR do roku 2030 – Fáza II, Ministerstvo dopravy a výstavby Slovenskej republiky
Stratégia adaptácie Slovenskej republiky na zmenu klímy, Ministerstvo životného prostredia SR
Národný program znižovania emisií, Ministerstvo životného prostredia SR
Národné priority rozvoja sociálnych služieb na roky 2021-2030, Ministerstvo práce, sociálnych vecí a rodiny SR
Ministerstvo životného prostredia Slovenskej republiky, Slovenská agentúra životného prostredia: Obehové hospodárstvo - budúcnosť rozvoja Slovenska, 2019
Strategický plán rozvoja dopravy SR do roku 2030, Ministerstvo dopravy a výstavby Slovenskej republiky
Dlhodobá stratégia obnovy fondu budov SR, 2020, Ministerstvo dopravy a výstavby Slovenskej republiky
Národný program znižovania emisií - Slovenská republika - podľa čl. 6 smernice Európskeho parlamentu a Rady (EÚ) 2016/2284 zo 14. decembra 2016 o znížení národných emisií určitých látok znečisťujúcich ovzdušie, ktorou sa mení smernica 2003/35/ES a zrušuje smernica 2001/81/ES
Stratégia rovnosti, inklúzie a participácie Rómov do roku 2030, Vláda Slovenskej republiky schválila uznesením č. 181/2021 dňa 7. apríla 2021
Národný program rozvoja výchovy a vzdelávania 2018-2027, Ministerstvo školstva, vedy, výskumu a športu Slovenskej republiky
Agenda 2030 - Správa o dosiahnutých výsledkoch v národných prioritách implementácie Agendy 2030, Ministerstvo investícií, regionálneho rozvoja a informatizácie Slovenskej republiky
Celoštátna stratégia ochrany a podpory ľudských práv v Slovenskej republike, Uznesenie Vlády SR č. 71/2015
Register mimovládnych neziskových organizácií <https://ives.minv.sk/rmno/>
<http://www.villamaria.sk/>
www.statistics.sk
www.upsvar.sk
<https://www.enviroportal.sk/>
<http://www.sopsr.sk/web/>
<https://www.zakonypreludi.sk/zz/2002-543>
<https://www.zakonypreludi.sk/zz/2008-539>
<https://www.zakonypreludi.sk/zz/2008-245>
<https://akademia.dac1904.sk/sk/index.asp>

[Register účtovných závierok https://www.registeruz.sk/cruz-public/domain/accountingentity/simplesearch](https://www.registeruz.sk/cruz-public/domain/accountingentity/simplesearch)
<https://finstat.sk/>
<http://www.arrabona.eu/>
<https://www.minv.sk/>
<https://www.mindop.sk/>
<https://www.mirri.gov.sk/index.html>
<https://www.employment.gov.sk/sk/>
<https://www.minedu.sk/>
<https://www.minzp.sk/>
<http://www.zmozo.sk/sk/o-zdruzeni>
<http://www.sopsr.sk/web/>
<https://www.enviroportal.sk/>
<http://www.telecom.gov.sk/index/index.php>
<http://www.mpsr.sk/>
<http://enviroportal.sk/informacny-system-zp/informacne-systemy-1>
<https://www.employment.gov.sk/sk/>
<http://www.sopsr.sk/web/>
<https://www.enviroportal.sk/>
<https://www.lucnaostrove.sk/>

Príloha č. 3: Zoznam skratiek použitých v PHRSR

PHRSR – program hospodárskeho rozvoja a sociálneho rozvoja
SR – Slovenská republika
EÚ – Európska únia
CR – cestovný ruch
MSP – malé a stredné podniky
RD – rodinný dom
BD – bytový dom
MŠ – materská škola
ZŠ – základná škola
ÚPSVaR – Úrad práce, sociálnych vecí a rodiny
NPRVaV – Národný program rozvoja výchovy a vzdelávania
UoZ – Uchádzač o zamestnanie
TTSK – Trnavský samosprávny kraj
ŠÚ SR – Štatistický úrad SR
VÚC – vyšší územný celok
NFP – nenávratný finančný príspevok
VO – verejné obstarávanie

Príloha č. 4: Akčný plán na daný rozpočtový rok s výhľadom na 6 rokov

Projektový zámer - strategická prioritná rozvojová oblasť / poradie - 2/1

Základné údaje o projektovom zámere č. 1

Názov projektu	Rozšírenie kapacity materskej školy - rekonštrukcia sociálnych a vnútorných miestností materskej školy v obci Lúč na Ostrove						
Garant	Obec Lúč na Ostrove						
Kontaktná osoba garanta	Mgr. Kiss Ladislav						
Partneri garanta (spolupráca s ...)							
Začatie a ukončenie projektu (od -do)	2022 – 2024						
Stav projektu pred realizáciou	Interiér budovy MŠ je v zlom technickom stave, zastaraný interiér						
Cieľ projektu	Rekonštrukcia a modernizácia voľných priestorov materskej školy pre indoorové športové a voľnočasové aktivity všetkých vekových skupín. Zlepšiť priestorové podmienky výchovy v MŠ. Obnovia sa staré nevyhovujúce sociálne priestory. Obnovia sa omietky stien, realizujú sa nové obklady a dlažby, realizuje sa nová elektroinštalácia a vodovod a zdravotníka budovy. Miesto realizácie: Obec Lúč na Ostrove - k.ú. Veľká Lúč, parc. č. 286/4, 286/5.						
Výstupy	Zrekonštruovaný interiér MŠ - zrekonštruované sociálne a vnútorné miestnosti MŠ						
Užívatelia	Obyvatelia obce - deti vo veku do 3-6 r.						
Indikátory monitoringu	Zlepšené priestorové podmienky na výchovu a vzdelávanie detí, počet detí v MŠ Navýšený počet detí v MŠ Rast atraktivity obce pre mladé rodiny						
Zmluvné podmienky	VO - výber dodávateľa						
Riziká	Neschválenie NFP, výber dodávateľa cez VO						
Poznámky	Projekt je vo fáze prípravy Realizácia je závislá od získania finančných prostriedkov						
Realizácia projektu							
Fáza/milník	Súčinnosť iného odboru alebo subjektu				Termín		
Rozšírenie kapacity materskej školy - rekonštrukcia sociálnych a vnútorných miestností materskej školy					2022 – 2024		
Financovanie projektu							
Druh výdavku	Termín	Náklady spolu (EUR)	z toho verejné zdroje				z toho súkromné zdroje
			EÚ	SR	VÚC	obec	
Rozšírenie kapacity materskej školy - rekonštrukcia sociálnych a vnútorných miestností materskej školy	2022 - 2024	256 000,-	217 600,-	25 600,-		12 800,-	
Spolu		256 000,-	217 600,-	25 600,-		12 800,-	

Projektový zámer - strategická prioritná rozvojová oblasť / poradie - 2/2

Základné údaje o projektovom zámere č. 2

Názov projektu	Zníženie energetickej náročnosti budovy Obecného úradu a Kultúrneho domu v obci Lúč na Ostrove						
Garant	Obec Lúč na Ostrove						
Kontaktná osoba garanta	Mgr. Kiss Ladislav						
Partneri garanta (spolupráca s ...)	Environmentálny fond						
Začatie a ukončenie projektu (od -do)	2021 – 2024						
Stav projektu pred realizáciou	Budovy obecného úradu a kult. domu sú v zlom technickom stave, budova má zlé tepelnoenergetické vlastnosti. Zlý stav vykurovacieho systému budovy obecného úradu a kultúrneho domu. Zastarané elektrické rozvody, zastarané rozvody vody. Nevyhovujúci stav nových sociálnych miestností, exteriér budovy sa nachádza miestami v havarijnom stave (schodisko). Budova je na pozemku parc. č. 318/1, 318/2, 318/17 v k.ú. Veľká Lúč.						
Cieľ projektu	Cieľom realizácie projektu je zníženie energetickej náročnosti budovy s pomocou nasledovných aktivít – rekonštrukcia a modernizácia stavebného objektu, kúrenia, osvetlenia, elektroinštalácie a bleskozvodu, prípravy teplej vody. Zároveň sa dosiahne zníženie emisií skleníkových plynov a produkcie emisií SO ₂ a NO _x . Zabezpečiť kvalitné pracovné podmienky na riadenie rozvoja obce a na organizáciu kultúrnych podujatí. Znížiť energetickú náročnosť prevádzky budovy. Výmena výplní a otvorov, izolácia plochej strechy. Rekonštrukcia vykurovacieho systému (ústredného vykurovania), výmena kotla, výmena radiátorov, využívanie obnoviteľných zdrojov, rekonštrukcia rozvodov vody, rekonštrukcia elektrických rozvodov, vybudovanie nových sociálnych miestností pre obecný úrad, vytvorenie nových kancelárií a priestorov pre obecný úrad. Obnova exteriéru budovy obecného úradu a kultúrneho domu (napr. rekonštrukcia schodiska).						
Výstupy	Zrekonštruovaná budova obecného úradu a kultúrneho domu so zlepšenými tepelnoenergetickými vlastnosťami – nové okná a dvere, izolovaná nová strecha. Budova obecného úradu s novým vykurovacím systémom, novými rozvodmi vody, novými sociálnymi miestnosťami, novými elektrickými rozvodmi. Budova s novými schodiskami.						
Užívatelia	Obyvatelia obce, návštevníci obecného úradu a kultúrneho domu						
Indikátory monitoringu	Počet zrekonštruovaných obecných úradov, počet zrekonštruovaných kultúrnych domov. Zníženie spotreby energie na prevádzku budovy obecného úradu a kultúrneho domu. Zvýšená ochrana životného prostredia. Úspora energie v % - po realizovaní projektu budova bude nízkoenergetická. Po každom zrealizovanom opatrení ušporí energia, ktorá sa premietne do zníženia prevádzkových nákladov.						
Zmluvné podmienky	VO - výber dodávateľa						
Riziká	Neschválenie NFP, výber dodávateľa cez VO						
Poznámky	Projektová dokumentácia – k dispozícii Právoplatné stavebné povolenie VO – je v prípravnej fáze Realizácia je závislá od získania finančných prostriedkov						
Realizácia projektu							
Fáza/míľnik	Súčinnosť iného odboru alebo subjektu				Termín		
Zníženie energetickej náročnosti budovy Obecného úradu a Kultúrneho domu					2021-2024		
Financovanie projektu							
Druh výdavku	Termín	Náklady spolu (EUR)	z toho verejný zdroj				z toho súkromné zdroje
			EÚ	SR	VÚC	obec	
Zníženie energetickej náročnosti budovy Obecného úradu a Kultúrneho domu	2021-2024	1 204 202,-	1 023 571,7,-	120 420,2,-		60 210,1,-	
Spolu		1 204 202,-	1 023 571,7,-	120 420,2,-		60 210,1,-	

Projektový záměr - strategická prioritná rozvojová oblasť / poradie - 2/3

Základné údaje o projektovom zámere č. 3

Názov projektu	Podpora opatrovateľskej služby
Garant	Obec Lúč na Ostrove
Kontaktná osoba garanta	Mgr. Kiss Ladislav
Partneri garanta (spolupráca s ...)	
Začatie a ukončenie projektu (od -do)	2022 – 2027
Stav projektu pred realizáciou	Absencia opatrovateľskej služby, rýchlo starnúca populácia – veľký počet záujemcov o zabezpečenie dostupnosti domácej opatrovateľskej služby v obci za účelom predchádzania umiestňovania klientov do pobytových zariadení.
Cieľ projektu	Podpora zotrvania osôb odkázaných na pomoc inej fyzickej osoby v prirodzenom domácom prostredí a znížení dopytu po inštitucionálnej starostlivosti (po pobytových zariadeniach napr. zariadení pre seniorov). Cieľom je zabezpečenie dostupnosti domácej opatrovateľskej služby v obci za účelom predchádzania umiestňovania klientov do pobytových zariadení. Odkázaná osoba má väčšiu možnosť zachovania dôstojnosti, slobody a udržania základnej sebaobsluhy. Opatrovateľská služba zabezpečí všetkým klientom odbornú opateru a pomoc bez nutnosti opustiť rodinné prostredie.
Výstupy	Kvalitná opatrovateľská služba v obci Lúč na Ostrove zabezpečujúca ochranu občanov pred sociálnym vylúčením a podpora spoločenského začlenenia a zabezpečenie základných ľudských práv – ochrany života a zdravia a zabezpečenie dôstojnosti a integrity jednotlivca – fyzickej osoby.
Užívatelia	Obyvatelia obce ktorí sú z dôvodu svojho veku, pre ťažké zdravotné postihnutie alebo nepriaznivý zdravotný stav odkázaní na pomoc inej osoby pri každodenných aktivitách
Indikátory monitoringu	Počet osôb participujúcich v opatrovateľskej službe Zlepšenie podmienok na zotrvanie odkázaných osôb v prirodzenom domácom prostredí, Počet opatrovateľov/opatrovateliek v obci
Zmluvné podmienky	VO - výber dodávateľa
Riziká	Neschválenie NFP, výber dodávateľa cez VO
Poznámky	Projektová idea Realizácia je závislá od získania finančných prostriedkov

Realizácia projektu

Fáza/míľnik	Súčinnosť iného odboru alebo subjektu	Termín
Podpora opatrovateľskej služby		2022-2027

Financovanie projektu

Druh výdavku	Termín	Náklady spolu (EUR)	z toho verejné zdroje				z toho súkromné zdroje
			EÚ	SR	VÚC	obec	
Podpora opatrovateľskej služby	2022-2027	108 000,-	91 800,-	10 800,-		5 400,-	
Spolu		108 000,-	91 800,-	10 800,-		5 400,-	

Projektový zámer - strategická prioritná rozvojová oblasť / poradie - 2/4

Základné údaje o projektovom zámere č. 4

Názov projektu	Výstavba workout ihriska a detského ihriska za účelom vytvorenia podmienok pre aktívne trávenie voľného času
Garant	Obec Lúč na Ostrove
Kontaktná osoba garanta	Mgr. Kiss Ladislav
Partneri garanta (spolupráca s ...)	
Začatie a ukončenie projektu (od -do)	2021 – 2023
Stav projektu pred realizáciou	Absencia moderného workout ihriska pre všetky vekové kategórie obyvateľstva a moderného detského ihriska v obci
Cieľ projektu	Projekt predstavuje výstavbu športoviska – workout ihriska a detského ihriska s doplnením celkových výtvarných a funkčných podmienok oddychovej zóny pre aktívne trávenie voľného času obyvateľov. Cieľom je, aby areál materskej školy sa stal rušným centrom športovo – spoločenského diania v obci pre všetky vekové kategórie a záujmové skupiny. Prostredníctvom športu a pohybu prispieť k boju proti obezite a civilizačným chorobám, ktoré predstavujú závažný problém súčasnosti. Vytvoriť podnetné prostredie pre deti na rozvoj pohybovo – koordinačných zručností, keďže tu vzniká základ pre zdravý životný štýl a vzťah k športu a pohybu. Miesto realizácie: areál pri materskej škole - Obec Lúč na Ostrove - k.ú. Veľká Lúč parc. č. 286/2. Výmera areálu: 1522 m ² .
Výstupy	Novovybudovaný športovo-oddychový areál obsahujúci novovybudované workout ihrisko (workout ihrisko umožní obyvateľom rozvíjať fyzické zručnosti vonku na čerstvom vzduchu) a moderné detské ihrisko
Užívatelia	Obyvatelia obce, deti
Indikátory monitoringu	Počet vybudovaných športovo-oddychových areálov, výmera vybudovaného športovo-oddychového areálu Počet obyvateľov využívajúcich workout ihrisko; počet detí využívajúcich detské ihrisko Zlepšenie podmienok na aktívny oddych obyvateľov obce Zvýšený počet detí hrajúcich sa na detskom ihrisku na čerstvom vzduchu
Zmluvné podmienky	VO - výber dodávateľa
Riziká	Neschválenie NFP, výber dodávateľa cez VO
Poznámky	Projektová dokumentácia Stavebné povolenie Realizované VO Realizácia je závislá od získania finančných prostriedkov

Realizácia projektu

Fáza/míľnik	Súčinnosť iného odboru alebo subjektu	Termín
Výstavba workout ihriska a detského ihriska za účelom vytvorenia podmienok pre aktívne trávenie voľného času		2021-2023

Financovanie projektu

Druh výdavku	Termín	Náklady spolu (EUR)	z toho verejné zdroje				z toho súkromné zdroje
			EÚ	SR	VÚC	obec	
Výstavba workout ihriska a detského ihriska za účelom vytvorenia podmienok pre aktívne trávenie voľného času	2021-2023	122 728,-	104 318,8,-	12 272,8,-		6 136,4,-	
Spolu		122 728,-	104 318,8,-	12 272,8,-		6 136,4,-	

Projektový zámer - strategická prioritná rozvojová oblasť / poradie - 2/5

Základné údaje o projektovom zámere č. 5

Názov projektu	Vydávanie obecných novín
Garant	Obec Lúč na Ostrove
Kontaktná osoba garanta	Mgr. Kiss Ladislav
Partneri garanta (spolupráca s ...)	
Začatie a ukončenie projektu (od -do)	2022 – 2027
Stav projektu pred realizáciou	Absencia miestnych novín
Cieľ projektu	Cieľom projektu je pravidelne a objektívne informovať obyvateľov obce o miestnom živote a udalostiach obce. Zvyšovanie informovanosti občanov o dianí v obci, o povinnostiach občanov, o plánovaných zámeroch obce a kultúrno-spoločenských akciách v obci, propagácia obce.
Výstupy	Pravidelne vychádzajúce obecné noviny – 2 x ročne
Užívatelia	Obyvatelia, návštevníci obce
Indikátory monitoringu	Počet vydaných čísel obecných novín Počet vytlačených obecných novín, zlepšenie informovanosti obyvateľov obce Zlepšenie podmienok pre komunitný rozvoj
Zmluvné podmienky	VO - výber dodávateľa
Riziká	Výber dodávateľa cez VO
Poznámky	Projekt bude realizovaný aj bez prípadnej dotácie

Realizácia projektu

Fáza/míľnik	Súčinnosť iného odboru alebo subjektu	Termín
Vydávanie obecných novín		2022-2027

Financovanie projektu

Druh výdavku	Termín	Náklady spolu (EUR)	z toho verejné zdroje				z toho súkromné zdroje
			EÚ	SR	VÚC	obec	
Vydávanie obecných novín	2022-2027	10 000,-				10 000,-	
Spolu		10 000,-				10 000,-	

Projektový zámer - strategická prioritná rozvojová oblasť / poradie - 3/1

Základné údaje o projektovom zámere č. 6

Názov projektu	Zlepšenie miestnej dopravnej obslužnosti, zlepšenie dopravnej infraštruktúry a verejných priestranstiev v obci Lúč na Ostrove
Garant	Obec Lúč na Ostrove
Kontaktná osoba garanta	Mgr. Kiss Ladislav
Partneri garanta (spolupráca s ...)	
Začatie a ukončenie projektu (od -do)	2021 – 2027
Stav projektu pred realizáciou	Miestne komunikácie v nevyhovujúcom technickom stave Nedostatok parkovacích miest pri vybraných objektoch občianskej infraštruktúry Zlý stav chodníkového systému, zastarané autobusové zastávky
Cieľ projektu	Rekonštrukciou miestnych komunikácií zvýšiť bezpečnosť cestnej premávky, zlepšiť podmienky cestnej premávky v obci. Dlhodobé zníženie nákladov potrebných na stavebnú údržbu miestnych komunikácií v porovnaní so súčasnými potrebami. Rekonštrukcia a rozšírenie chodníkového systému Rekonštrukcia autobusových zastávok Úprava verejných priestranstiev - vytvorenie hodnotných plôch za účelom regenerácie a oddych pre obyvateľov (rozšírenie verejnej zelene, bicyklové stojany, lavičky, odpadkové koše atď.)
Výstupy	Zrekonštruovaný systém miestnych komunikácií Zrekonštruovaný a rozšírený chodníkový systém Nové parkovacie miesta pri vybraných objektoch občianskej infraštruktúry Upravené verejné priestranstvá – hodnotné plochy za účelom regenerácie a oddych pre obyvateľov (rozšírená verejná zeleň, bicyklové stojany, lavičky, odpadkové koše atď.).
Užívatelia	Obyvatelia, návštevníci obce, účastníci cestnej premávky
Indikátory monitoringu	Dĺžka zrekonštruovaných miestnych komunikácií Dĺžka zrekonštruovaných chodníkov Počet vybudovaných parkovacích miest Zvýšenie bezpečnosti cestnej premávky, počet nových autobusových zastávok Výmera upravených verejných priestranstiev v m ² Počet rozmiestnených bicyklových stojanov, lavičky, odpadkových košov atď. Rast atraktivity obce Realizáciou obec získa: cca 2 km zrekonštruovaných miestnych komunikácií, cca 7 km zrekonštruovaných chodníkov, cca 30 vybudovaných parkovacích miest
Zmluvné podmienky	VO - výber dodávateľa
Riziká	Neschválenie NFP, výber dodávateľa cez VO
Poznámky	Spracovaná štúdia, projektový zámer je vo fáze prípravy Realizácia je závislá od získania finančných prostriedkov

Realizácia projektu

Fáza/míľnik	Súčinnosť iného odboru alebo subjektu	Termín
Zlepšenie miestnej dopravnej obslužnosti, zlepšenie dopravnej infraštruktúry a verejných priestranstiev v obci Lúč na Ostrove		2021-2027
PD, Stavebné povolenie Podanie žiadosti o NFP, Realizácia samotných prác		2021-2022 2023-2027

Financovanie projektu

Druh výdavku	Termín	Náklady spolu (EUR)	z toho verejné zdroje				z toho súkromné zdroje
			EÚ	SR	VÚC	obec	
Zlepšenie miestnej dopravnej obslužnosti, zlepšenie dopravnej infraštruktúry a verejných priestranstiev	2021-2027	908 000,-	771 800,-	90 800,-		45 400,-	
Spolu		908 000,-	771 800,-	90 800,-		45 400,-	

Projektový záměr - strategická prioritná rozvojová oblasť / poradie - 3/2

Základné údaje o projektovom zámere č. 7

Názov projektu	Rekonštrukcia obecného verejného rozhlasu
Garant	Obec Lúč na Ostrove
Kontaktná osoba garanta	Mgr. Kiss Ladislav
Partneri garanta (spolupráca s ...)	
Začatie a ukončenie projektu (od -do)	2022 – 2027
Stav projektu pred realizáciou	Miestny verejný rozhlas v zlom technickom stave, nespĺňa technické požiadavky na kvalitný zvuk, nedostatočné rozmiestnenie reproduktorov
Cieľ projektu	Rekonštrukcia a rozšírenie miestneho verejného rozhlasu, zlepšiť bezpečnosť a informovanosť obyvateľov i návštevníkov obce. Cieľom projektu je reproduktory rozmiestniť tak, aby vyhlasované oznamy boli dobre počuteľné na všetkých uliciach v obci a aby všetci obyvatelia mali dôležité oznamy o dianí v obci v správnom čase. Skvalitnenie krízového systému ochrany života, zdravia a včasného varovania obyvateľstva. Lepšie zabezpečenie verejných služieb.
Výstupy	Zrekonštruovaný a rozšírený miestny verejný rozhlas
Užívatelia	Obyvatelia obce, návštevníci obce
Indikátory monitoringu	Skvalitnený krízový systém ochrany života, zdravia a včasného varovania obyvateľstva Počet rozmiestnených reproduktorov
Zmluvné podmienky	VO - výber dodávateľa
Riziká	Neschválenie NFP, výber dodávateľa cez VO
Poznámky	V štádiu úvah Projekt bude realizovaný aj bez prípadnej dotácie

Realizácia projektu

Fáza/milník	Súčinnosť iného odboru alebo subjektu	Termín
Rekonštrukcia obecného verejného rozhlasu		2022 – 2027

Financovanie projektu

Druh výdavku	Termín	Náklady spolu (EUR)	z toho verejný zdroj				z toho súkromný zdroj
			EÚ	SR	VÚC	obec	
Rekonštrukcia obecného verejného rozhlasu	2022-2027	30 000,-				30 000,-	
Spolu		30 000,-				30 000,-	

Projektový zámer - strategická prioritná rozvojová oblasť / poradie - 3/3

Základné údaje o projektovom zámere č. 8

Názov projektu	Vybudovanie cyklistických chodníkov v obci Lúč na Ostrove
Garant	Obec Lúč na Ostrove
Kontaktná osoba garanta	Mgr. Kiss Ladislav
Partneri garanta (spolupráca s ...)	
Začatie a ukončenie projektu (od -do)	2021 – 2025
Stav projektu pred realizáciou	Absencia cyklistického chodníka v obci Lúč na Ostrove Vysoká popularita cykloturistiky v regióne obce
Cieľ projektu	Cieľom je vytvoriť vhodné podmienky pre cyklistov a zaistiť bezpečnú cyklistickú dopravu. Zvýšiť bezpečnosť cyklistov v obci. Zlepšiť bezpečnosť v cestnej doprave a posilniť rozvoj cestovného ruchu v regióne obce. Vybudovať cyklistický chodník na úsekoch Holice – Malá Lúč – Veľká Lúč – Kľučiarove Kračany. Zlepšiť podmienky cykloturistiky v regióne obce. Miesto realizácie: Obec Lúč na Ostrove - k.ú. Malá Lúč a Veľká Lúč - intravilán aj extravilán. Predmetom projektu vybudovanie a značenie cyklotrás riešených na území 4 mikroregiónov: Mikroregión Medzičilizie, Mikroregión Klátovské rameno, Mikroregión Dunajská Magistrála a Mikroregión Warkun.
Výstupy	Cyklistický chodník na úsekoch Holice – Malá Lúč – Veľká Lúč – Kľučiarove Kračany v celkovej dĺžke 8 km. Po vybudovaní cyklotrasy budú môcť obyvatelia regiónu a cykloturisti používať na trase Holice – Malá Lúč – Veľká Lúč – Kľučiarove Kračany na celkovej dĺžke cca 8 km bezpečný cyklistický chodník. Zvýši sa atraktivita obce Lúč na Ostrove, zvýši sa bezpečnosť cestnej premávky, zvýši sa význam cestovného ruchu v miestnej aj regionálnej ekonomike, zníži sa počet dopravných nehôd.
Užívatelia	Obyvatelia, návštevníci obce, turisti – cyklisti
Indikátory monitoringu	Dĺžka vybudovaného cyklistického chodníka medzi obcami Holice – Lúč na Ostrove a Kráľovičove Kračany (dĺžka cyklochodníka: 8 000 m) Zvýšenie atraktivity obce, zvýšenie bezpečnosti cestnej premávky, zvýšenie významu cestovného ruchu v miestnej a regionálnej ekonomike, zníženie počtu dopravných nehôd
Zmluvné podmienky	VO - výber dodávateľa
Riziká	Neschválenie NFP, výber dodávateľa cez VO
Poznámky	Projektová dokumentácia na územné rozhodnutie Realizácia je závislá od získania finančných prostriedkov

Realizácia projektu

Fáza/milník	Súčinnosť iného odboru alebo subjektu	Termín
Vybudovanie cyklistických chodníkov		2021-2025

Financovanie projektu

Druh výdavku	Termín	Náklady spolu (EUR)	z toho verejný zdroj				z toho súkromný zdroj
			EÚ	SR	VÚC	obec	
Vybudovanie cyklistických chodníkov	2021-2025	850 000,-	722 500,-	85 000,-		42 500,-	
Spolu		850 000,-	722 500,-	85 000,-		42 500,-	

Projektový zámer - strategická prioritná rozvojová oblasť / poradie - 3/4

Základné údaje o projektovom zámere č. 9

Názov projektu	Rozšírenie bezpečnostného kamerového systému v obci Lúč na Ostrove
Garant	Obec Lúč na Ostrove
Kontaktná osoba garanta	Mgr. Kiss Ladislav
Partneri garanta (spolupráca s ...)	
Začatie a ukončenie projektu (od -do)	2021 – 2023
Stav projektu pred realizáciou	Absencia bezpečnostných kamier v miestnej časti Malá Lúč (v miestnej časti Veľká Lúč už funguje systém bezpečnostných kamier).
Cieľ projektu	Hlavným cieľom projektu je zvýšenie prevencie kriminality a zníženie páchania protispoločenskej činnosti v miestnej časti Malá Lúč vybudovaním moderného bezpečnostného kamerového systému. Cieľom je aj napomáhať pri odhaľovaní kriminálnej činnosti a dopravných priestupkoch, zvýšiť bezpečie obyvateľov a návštevníkov obce. Cieľom projektu je vytvoriť podmienky pre zníženie výskytu kriminality a tým prispievať k zvýšeniu pocitu istoty, bezpečnosti a spokojnosti občanov a návštevníkov obce.
Výstupy	Vybudovaný bezpečnostný kamerový systém v miestnej časti Malá Lúč
Užívatelia	Obyvatelia, návštevníci obce
Indikátory monitoringu	Zvýšenie bezpečnosti v obci Zníženie počtu priestupkov a trestných činov v obci Počet inštalovaných bezpečnostných kamier
Zmluvné podmienky	VO - výber dodávateľa
Riziká	Neschválenie NFP, výber dodávateľa cez VO
Poznámky	Spracovaná projektová dokumentácia Realizácia je závislá od získania finančných prostriedkov

Realizácia projektu

Fáza/milník	Súčinnosť iného odboru alebo subjektu	Termín
Rozšírenie bezpečnostného kamerového systému v obci Lúč na Ostrove		2021-2023

Financovanie projektu

Druh výdavku	Termín	Náklady spolu (EUR)	z toho verejné zdroje				z toho súkromné zdroje
			EÚ	SR	VÚC	obec	
Rozšírenie bezpečnostného kamerového systému v obci	2021-2023	20 000,-		17 000,-		3 000,-	
Spolu		20 000,-		17 000,-		3 000,-	

Projektový zámer - strategická prioritná rozvojová oblasť / poradie - 3/5

Základné údaje o projektovom zámere č. 10

Názov projektu	Rozšírenie verejného vodovodu v obci Lúč na Ostrove						
Garant	Obec Lúč na Ostrove						
Kontaktná osoba garanta	Mgr. Kiss Ladislav						
Partneri garanta (spolupráca s ...)							
Začatie a ukončenie projektu (od -do)	2021 – 2027						
Stav projektu pred realizáciou	Absencia verejného vodovodu na jednom úseku v miestnej časti Veľká Lúč						
Cieľ projektu	<p>Vybudovanie verejného vodovodu na jednom úseku v miestnej časti Veľká Lúč - rozšírenie verejného vodovodu - parc.č. 149/1. Vybudovanie verejného vodovodu a domových prípojok s napojením na existujúci vodovod. Dĺžka vodovodu je 211 bm. Počet prípojok je 16 ks.</p> <p>Hlavným cieľom projektu je zlepšenie kvality života v obci Lúč na Ostrove v sektore vodného hospodárstva. Špecifickým cieľom projektu je zvýšenie podielu obyvateľstva so zlepšeným zásobovaním pitnou vodou z verejného vodovodu v obci Lúč na Ostrove.</p>						
Výstupy	Novovybudovaný verejný vodovod v miestnej časti Veľká Lúč - Realizáciou projektu „Rozšírenie verejného vodovodu v obci Lúč na Ostrove“ dôjde k zvýšeniu podielu obyvateľov obce Lúč na Ostrove, ktorí budú mať prístup ku kvalitnej pitnej vode z verejného vodovodu.						
Užívatelia	Obyvatelia obce						
Indikátory monitoringu	Dĺžka novovybudovaného verejného vodovodu Počet domácností napojených na verejný vodovod v miestnej časti Veľká Lúč Počet napojených objektov Zvýšený počet obyvateľov so zlepšenou dodávkou pitnej vody						
Zmluvné podmienky	VO - výber dodávateľa						
Riziká	Neschválenie NFP, výber dodávateľa cez VO						
Poznámky	Spracovaná projektová dokumentácia Realizácia je závislá od získania finančných prostriedkov						
Realizácia projektu							
Fáza/míľnik	Súčinnosť iného odboru alebo subjektu					Termín	
Rozšírenie verejného vodovodu v obci Lúč na Ostrove						2021-2027	
Financovanie projektu							
Druh výdavku	Termín	Náklady spolu (EUR)	z toho verejný zdroje				z toho súkromné zdroje
			EÚ	SR	VÚC	obec	
Rozšírenie verejného vodovodu v obci Lúč na Ostrove	2021-2027	100 498,-	85 423,3,-	10 049,8,-		5 024,9,-	
Spolu		100 498,-	85 423,3,-	10 049,8,-		5 024,9,-	

Projektový zámer - strategická prioritná rozvojová oblasť / poradie - 4/1

Základné údaje o projektovom zámere č. 11

Názov projektu	Vybudovanie obytnej zóny v obci Lúč na Ostrove						
Garant	Súkromný investor						
Kontaktná osoba garanta							
Partneri garanta (spolupráca s ...)	Súkromný investor						
Začatie a ukončenie projektu (od -do)	2021 – 2027						
Stav projektu pred realizáciou	Nedostatok bytov a možností bývania v obci pre individuálnu bytovú výstavbu (aktuálne v obci sú 3 obecné nájomné bytové domy: 1 bytový dom s 8 b.j., 2 bytové domy s 12 b.j.) Veľký záujem o bývanie v obci						
Cieľ projektu	Vybudovanie miestnych komunikácií a inžinierskych sietí pre vytvorenie obytnej zóny v lokalite „Pod záhradami“ - vytvorenie podmienok na podporu rozvoja individuálnej bytovej výstavby (IBV) a hromadnej bytovej výstavby (HBV) Uspokojenie potrieb dopytu po bývaní pre mladé rodiny a nových obyvateľov Vytvorenie 15 stavebných pozemkov pre IBV a HBV						
Výstupy	Novovybudované miestne komunikácie a inžinierske siete (rozvod vody a kanalizácie, rozvod elektriny vrátane verejného osvetlenia, rozvod plynu)						
Užívatelia	Obyvatelia obce, mladé rodiny, záujemcovia o bývanie v obci						
Indikátory monitoringu	Počet vybudovaných obytných zón Dĺžka vybudovaných miestnych komunikácií a inžinierskych sietí; Počet vytvorených stavebných pozemkov na IBV a HBV; Rast atraktivity obce pre bývanie (rast počtu obyvateľov obce)						
Zmluvné podmienky							
Riziká	Projekt realizuje súkromný investor						
Poznámky	Existujúce územné rozhodnutia, vo fáze realizácie						
Realizácia projektu							
Fáza/milník	Súčinnosť iného odboru alebo subjektu		Termín				
Vybudovanie obytnej zóny v obci Lúč na Ostrove			2021-2027				
Financovanie projektu							
Druh výdavku	Termín	Náklady spolu (EUR)	z toho verejné zdroje				z toho súkromné zdroje
			EÚ	SR	VÚC	obec	
Vybudovanie obytnej zóny v obci Lúč na Ostrove	2021-2027						Projekt realizuje súkromný investor
Spolu							

Projektový zámer - strategická prioritná rozvojová oblasť / poradie - 4/2

Základné údaje o projektovom zámere č. 11

Názov projektu	Vybudovanie obytnej zóny v obci Lúč na Ostrove						
Garant	Súkromný investor						
Kontaktná osoba garanta							
Partneri garanta (spolupráca s ...)	Súkromný investor						
Začatie a ukončenie projektu (od -do)	2021 – 2027						
Stav projektu pred realizáciou	Nedostatok bytov a možností bývania v obci pre individuálnu bytovú výstavbu (aktuálne v obci sú 3 obecné nájomné bytové domy: 1 bytový dom s 8 b.j., 2 bytové domy s 12 b.j.) Veľký záujem o bývanie v obci						
Cieľ projektu	Vybudovanie miestnych komunikácií a inžinierskych sietí pre vytvorenie obytnej zóny v lokalite „Pod záhradami“ - vytvorenie podmienok na podporu rozvoja individuálnej bytovej výstavby (IBV) a hromadnej bytovej výstavby (HBV) Uspokojenie potrieb dopytu po bývaní pre mladé rodiny a nových obyvateľov Vytvorenie 15 stavebných pozemkov pre IBV a HBV						
Výstupy	Novovybudované miestne komunikácie a inžinierske siete (rozvod vody a kanalizácie, rozvod elektriny vrátane verejného osvetlenia, rozvod plynu)						
Užívatelia	Obyvatelia obce, mladé rodiny, záujemcovia o bývanie v obci						
Indikátory monitoringu	Počet vybudovaných obytných zón Dĺžka vybudovaných miestnych komunikácií a inžinierskych sietí; Počet vytvorených stavebných pozemkov na IBV a HBV; Rast atraktivity obce pre bývanie (rast počtu obyvateľov obce)						
Zmluvné podmienky							
Riziká	Projekt realizuje súkromný investor						
Poznámky	Existujúce územné rozhodnutia, vo fáze realizácie						
Realizácia projektu							
Fáza/milník	Súčinnosť iného odboru alebo subjektu					Termín	
Vybudovanie obytnej zóny v obci Lúč na Ostrove						2021-2027	
Financovanie projektu							
Druh výdavku	Termín	Náklady spolu (EUR)	z toho verejné zdroje				z toho súkromné zdroje
			EÚ	SR	VÚC	obec	
Vybudovanie obytnej zóny v obci Lúč na Ostrove	2021-2027						Projekt realizuje súkromný investor
Spolu							

Projektový zámer - strategická prioritná rozvojová oblasť / poradie - 5/1

Základné údaje o projektovom zámere č. 12

Názov projektu	Vybudovanie verejnej splaškovej kanalizácie obce
Garant	Obec Lúč na Ostrove
Kontaktná osoba garanta	Mgr. Kiss Ladislav
Partneri garanta (spolupráca s ...)	
Začatie a ukončenie projektu (od -do)	2019 – 2022
Stav projektu pred realizáciou	Absencia verejnej kanalizačnej siete v obci - s realizáciou výstavby sa začalo v roku 2019
Cieľ projektu	Vybudovať celoobecnú verejnú kanalizačnú sieť s napojením na čistiareň odpadových vôd v Dunajskej Strede. Odvádzanie a čistenie komunálnych odpadových vôd v zmysle záväzkov SR voči EÚ. Zlepšiť podmienky ochrany životného prostredia v obci a jej regióne.
Výstupy	Verejná kanalizačná sieť pokrývajúca 100% územia obce - vybudovaním verejnej kanalizácie obec vo významnej miere prispieva k ochrane ŽP
Užívatelia	Obyvatelia, návštevníci obce, právnické osoby
Indikátory monitoringu	Počet napojených domácností na verejnú kanalizačnú sieť a ČOV Počet napojených organizácií na verejnú kanalizačnú sieť a ČOV Zvýšenie kvality životného prostredia Podiel obyvateľov bývajúcich v domoch pripojených na verejnú kanalizáciu
Zmluvné podmienky	VO - výber dodávateľa
Riziká	
Poznámky	Vo fáze realizácie, projekt bude ukončený v roku 2023

Realizácia projektu

Fáza/milník	Súčinnosť iného odboru alebo subjektu	Termín
Vybudovanie verejnej splaškovej kanalizácie obce		2019-2022

Financovanie projektu

Druh výdavku	Termín	Náklady spolu (EUR)	z toho verejné zdroje				z toho súkromné zdroje
			EÚ	SR	VÚC	obec	
Vybudovanie verejnej splaškovej kanalizácie obce	2019-2022	4 347 773,35		4 130 384,68		217 388,67	
Spolu		4 347 773,35		4 130 384,68		217 388,67	

Projektový záměr - strategická prioritná rozvojová oblasť / poradie - 5/2

Základné údaje o projektovom zámere č. 13

Názov projektu	Rekultivácia a uzavretie skládky odpadov v obci Lúč na Ostrove						
Garant	Obec Lúč na Ostrove						
Kontaktná osoba garanta	Mgr. Kiss Ladislav						
Partneri garanta (spolupráca s ...)							
Začatie a ukončenie projektu (od -do)	2021 – 2025						
Stav projektu pred realizáciou	Existencia skládky odpadov v miestnej časti Malá Lúč – uzavretá skládka od r. 1994. Skládka o ploche cca. 13 444 m ² sa nachádza na juhozápadnej časti intravilánu obce Lúč na Ostrove. Na predmetnú skládku odpadov vyvážala v minulosti odpad obec Lúč na Ostrove. Na skládku sa vyvážal komunálny odpad z obce a ostatný odpad, ktorý vznikal na území obce. Skládka bola v minulosti prevádzkovaná neorganizovane, bez určených podmienok pre zabezpečenie ochrany životného prostredia pred vplyvom ukladaných odpadov. Skládka predstavuje veľkú environmentálnu záťaž pre obec.						
Cieľ projektu	Rekultivácia skládky odpadov a zníženie environmentálneho zaťaženia prostredia. Realizáciou navrhnutých opatrení sa podstatne zníži negatívny vplyv jestvujúcej skládky na životné prostredie. Riešenie zamedzí priesaku zrážkových vôd cez teleso skládky do podložia a tým odstráni možný zdroj kontaminácie podzemných vôd výluhmi z odpadu. Vytvorenie lepších podmienok pre hospodársky a sociálny rozvoj obce prostredníctvom skvalitnenia environmentálnych charakteristík regiónu. Začlenenie skládky odpadov do okolitého prostredia realizáciou biologickej rekultivácie. Miesto realizácie: Obec Lúč na Ostrove - k.ú. Malá Lúč, parc.č. 121/2,625/2.						
Výstupy	Zrekultivovaná skládka odpadov						
Užívatelia	Obyvatelia, návštevníci obce, podnikatelia						
Indikátory monitoringu	Počet zrekultivovaných skládok odpadov, množstvo rekultivovaného odpadu (m ³), plocha upraveného skládkového telesa (m ²) Zvýšená ochrana životného prostredia, zníženie zaťaženia živ. prostredia Zvýšená kvalita životného prostredia						
Zmluvné podmienky	VO - výber dodávateľa						
Riziká	Neschválenie NFP, výber dodávateľa cez VO						
Poznámky	Vypracovaná projektová dokumentácia, pripravené povolenia, stanoviská, Právoplatné stavebné povolenie, VO – je v prípravnej fáze Realizácia je závislá od získania finančných prostriedkov						
Realizácia projektu							
Fáza/milník	Súčinnosť iného odboru alebo subjektu					Termín	
Rekultivácia a uzavretie skládky odpadov						2021-2025	
Financovanie projektu							
Druh výdavku	Termín	Náklady spolu (EUR)	z toho verejné zdroje				z toho súkromné zdroje
			EÚ	SR	VÚC	obec	
Rekultivácia a uzavretie skládky odpadov	2021-2025	1 055 890,-	897 506,5	105 589,-		52 794,5,-	
Spolu		1 055 890,-	897 506,5	105 589,-		52 794,5,-	

Projektový zámer - strategická prioritná rozvojová oblasť / poradie - 5/3

Základné údaje o projektovom zámere č. 14

Názov projektu	Zariadenie na zabezpečenie triedeného zberu odpadu v obci Lúč na Ostrove - zberný dvor
Garant	Obec Lúč na Ostrove
Kontaktná osoba garanta	Mgr. Kiss Ladislav
Partneri garanta (spolupráca s ...)	
Začatie a ukončenie projektu (od -do)	2021 – 2024
Stav projektu pred realizáciou	Absencia zberného dvora a kompostárne v obci, vznik čiernych skládok. Odpadové hospodárstvo – zber a odvoz KO pre obec zabezpečuje súkromná spoločnosť. V súčasnosti v obci separujú nasledovné druhy KO: BRO, drobný stavebný odpad, objemný odpad, textilie, papier, sklo, aktuálne cca 170 ton vyseparovaného odpadu za rok. Obec však doposiaľ nemá vybudovaný zberný dvor na zber a triedenie KO ani na triedenie a zber BRO. Nakladanie s BRO je v súčasnosti obci prakticky riešené len príležitostným odvozom a skládkovaním, čo je však v zásadnom rozpore s cieľmi EÚ v súvislosti s nakladaním s BRO. Obec nemá zabezpečenú žiadnu kapacitu na vytriedenie zelených zložiek od obyvateľov obce, z toho dôvodu v okolí vzniká viacero nelegálnych skládok. Súčasný problém obce spôsobený absenciou zberného dvora: - Vznik čiernych skládok - Každoročné zvyšovanie produkcie neseparovaného KO - Zvýšená produkcia BRO a zeleného odpadu - Problémy s manipuláciou s odpadmi – nedostatočné technologické vybavenie - Intenzívnou rekonštrukciou a výstavbou v obci neustále sa zvyšuje množstvo drobného a stavebného odpadu
Cieľ projektu	Skvalitnenie infraštruktúry odpadového hospodárstva v obci vybudovaním zberného dvora (na triedenie zložiek komunálnych odpadov) a nákupom vozidiel a techniky na podporu triedeného zberu. Zvýšenie environmentálneho povedomia a občianskej zodpovednosti v oblasti separovaného zberu komunálnych odpadov a ochrany životného prostredia. Podporiť environmentálnu uvedomelosť občanov v oblasti zhodnocovania odpadov a zefektívniť proces zhodnocovania biologicky rozložiteľných odpadov.
Výstupy	Novovybudovaný zberný dvor s kompostárňou + vozidlá a technika na podporu triedeného zberu
Užívatelia	Obyvatelia obce
Indikátory monitoringu	Počet vybudovaných zberných dvorov s kompostárňou, plocha vybudovaného zberného dvora s kompostárňou v m ² , Množstvo dotriedených komunálnych odpadov t/rok, Množstvo vyseparovaných biologicky rozložiteľných komunálnych odpadov t/rok Rast kvality životného prostredia
Zmluvné podmienky	VO - výber dodávateľa
Riziká	Neschválenie NFP, výber dodávateľa cez VO
Poznámky	Spracovaná projektová dokumentácia Projektová dokumentácia – k dispozícii Stavebné povolenie – máme platnú VO – je realizovaná (Stavebná časť projektu: 543345 EUR, Technológia: 507623 EUR) Realizácia je závislá od získania finančných prostriedkov

Realizácia projektu

Fáza/milník	Súčinnosť iného odboru alebo subjektu	Termín
Zariadenie na zabezpečenie triedeného zberu odpadu v obci Lúč na Ostrove - zberný dvor		2021-2024

Financovanie projektu

Druh výdavku	Termín	Náklady spolu (EUR)	z toho verejné zdroje				z toho súkromné zdroje
			EÚ	SR	VÚC	obec	
Zariadenie na zabezpečenie triedeného zberu odpadu v obci Lúč na Ostrove - zberný dvor	2021-2024	1 050 968,-	893 322,8,-	105 096,8,-		52 548,4,-	
Spolu		1 050 968,-	893 322,8,-	105 096,8,-		52 548,4,-	

Projektový záměr - strategická prioritná rozvojová oblasť / poradie - 5/4

Základné údaje o projektovom zámere č. 15

Názov projektu	Revitalizácia verejných priestranstiev obce Lúč na Ostrove
Garant	Obec Lúč na Ostrove
Kontaktná osoba garanta	Mgr. Kiss Ladislav
Partneri garanta (spolupráca s ...)	
Začatie a ukončenie projektu (od -do)	2021 – 2027
Stav projektu pred realizáciou	Chodníkový systém v nevyhovujúcom technickom stave Nedostatok parkovacích miest pri vybraných objektoch občianskej infraštruktúry
Cieľ projektu	Rekonštrukcia a rozšírenie chodníkového systému Vybudovanie nových parkovacích plôch Úprava verejných priestranstiev - vytvorenie hodnotných plôch za účelom regenerácie a oddych pre obyvateľov (rozšírenie verejnej zelene, bicyklové stojany, lavičky, odpadkové koše atď.)
Výstupy	Zrekonštruovaný a rozšírený chodníkový systém Nové parkovacie miesta pri vybraných objektoch občianskej infraštruktúry Upravené verejné priestranstvá – hodnotné plochy za účelom regenerácie a oddych pre obyvateľov (rozšírená verejná zeleň, bicyklové stojany, lavičky, odpadkové koše atď.).
Užívatelia	Obyvatelia, návštevníci obce, účastníci cestnej premávky
Indikátory monitoringu	Dĺžka zrekonštruovaných chodníkov Počet vybudovaných parkovacích miest Zvýšenie bezpečnosti cestnej premávky Výmera upravených verejných priestranstiev v m ² Počet rozmiestnených bicyklových stojanov, lavičiek, odpadkových košov atď. Rast atraktivity obce
Zmluvné podmienky	VO - výber dodávateľa
Riziká	Neschválenie NFP, výber dodávateľa cez VO
Poznámky	Spracované projektové dokumentácie, pripravené povolenia, stanoviská, pripravené stavebné povolenia Realizácia je závislá od získania finančných prostriedkov

Realizácia projektu

Fáza/míľnik	Súčinnosť iného odboru alebo subjektu	Termín
Revitalizácia verejných priestranstiev obce Lúč na Ostrove		2021-2027

Financovanie projektu

Druh výdavku	Termín	Náklady spolu (EUR)	z toho verejné zdroje				z toho súkromné zdroje
			EÚ	SR	VÚC	obec	
Revitalizácia verejných priestranstiev obce Lúč na Ostrove	2021-2027	100 000,-	85 000,-	10 000,-		5 000,-	
Spolu		100 000,-	85 000,-	10 000,-		5 000,-	

Projektový zámer - strategická prioritná rozvojová oblasť / poradie - 5/5

Základné údaje o projektovom zámere č. 16

Názov projektu	Vodozádržné opatrenia v obci Lúč na Ostrove - odvádzanie dažďových vôd z časti zastavaného územia obce Lúč na Ostrove
Garant	Obec Lúč na Ostrove
Kontaktná osoba garanta	Mgr. Kiss Ladislav
Partneri garanta (spolupráca s ...)	
Začatie a ukončenie projektu (od -do)	2022 – 2027
Stav projektu pred realizáciou	Nedostatok vodozádržných opatrení v obci – hrozba povodní – nedostatočná protipovodňová ochrana obce v dôsledku zmeny klímy
Cieľ projektu	Cieľom projektu je zrealizovať vodozádržné opatrenia (budovanie zberných systémov na zadržanie zrážkovej vody; budovanie vsakovacích prielahov, vsakovacích prielahov s rigolom, vsakovacích rýh; výmena nepriepustných povrchov a menej priepustných povrchov (napr. kameninový, štrkový povrch uložený na nízko priepustnom lôžku) za plochy zelene s funkčnou vegetáciou podporujúcou výpar za účelom zdržania zrážkovej vody v danom území atď.), ktoré dokážu zbierať dažďovú vodu, aby krajina dokázala regenerovať prírodné zdroje, aby sa zmiernil výskyt lokálnych záplav v dôsledku klimatickej zmeny. Zrealizované opatrenia budú zadržiavať dažďovú vodu, aby táto voda prispievala k obnoveniu procesov biodiverzity, k zvýšeniu pôdnej úrodnosti, k tvorbe vodných zdrojov a k ozdravovaniu klímy.
Výstupy	Nové vodozádržné opatrenia realizované v obci Lúč na Ostrove Adaptácia na nepriaznivé dôsledky zmeny klímy so zameraním na ochranu pred povodňami
Užívatelia	Obyvatelia, návštevníci obce
Indikátory monitoringu	Počet realizovaných vodozádržných opatrení Rast výmery zelených plôch (m ²) Rast kvality životného prostredia Zníženie rizika povodní a negatívnych dôsledkov zmeny klímy
Zmluvné podmienky	VO - výber dodávateľa
Riziká	Neschválenie NFP, výber dodávateľa cez VO
Poznámky	Spracované projektové dokumentácie, pripravené povolenia, stanoviská, pripravené stavebné povolenia Realizácia je závislá od získania finančných prostriedkov

Realizácia projektu

Fáza/milník	Súčinnosť iného odboru alebo subjektu	Termín
Vodozádržné opatrenia v obci Lúč na Ostrove - odvádzanie dažďových vôd z časti zastavaného územia obce Lúč na Ostrove		2022-2027

Financovanie projektu

Druh výdavku	Termín	Náklady spolu (EUR)	z toho verejné zdroje				z toho súkromné zdroje
			EÚ	SR	VÚC	obec	
Vodozádržné opatrenia v obci Lúč na Ostrove - odvádzanie dažďových vôd z časti zastavaného územia obce Lúč na Ostrove	2022-2027	156 002,-	132 601.7,-		15 600.2,-	7 800.1,-	
Spolu		156 002,-	132 601.7,-		15 600.2,-	7 800.1,-	